



Randonnée - Autour du château de Roumégous



©OTAS



©Greg Alric - OT AS

Point de départ

📍 LA SALVETAT-PEYRALÈS
📍 Lat : 44.22016 Lng : 2.2007

Informations techniques



Marche

Difficile ⌚ 6h00



VTT

Difficile ⌚ 3h00



Deniv. pos.
627 m



Alt. max.
534 m



Alt. min.
235 m

↔ Distance
14,5 km



Proposé par :

Aveyron Ségala Viaur

<https://www.tourisme-aveyron-segala.fr/>

Ce document a été généré automatiquement grâce à Cirkwi, la solution de référence pour structurer, enrichir et diffuser vos données touristiques.

Description

Une très belle randonnée hors du temps au croisement de deux vallées sauvages aux pentes oubliées.

Rejoindre le centre du bourg de La Salvetat Peyralès (D905, Rieuepeyroux, Carmaux). Parking : Place de l'ancien foirail près de la salle des fêtes.

Circuit 33 du topoguide "Entre Aveyron et Viaur, en Pays Rieuepeyrouxain" (édition 2021)

1 - Partir sur la gauche en ayant la salle des fêtes dans le dos point au carrefour remonter à droite et prendre la première rue sur la gauche (rue de la Cambonne). Après le carrefour avec une grande croix, tourner à gauche (poteau indicateur parenthèses sur un chemin qui descend à travers bois jusqu'au moulin de Dardé. Traverser le Vernhou par le large pont de pierre. Remonter par la route parfois revêtue, parfois non, jusqu'au carrefour de la route goudronnée (croix de fonte). Prendre sur la gauche et rentrer dans le hameau de Campels.

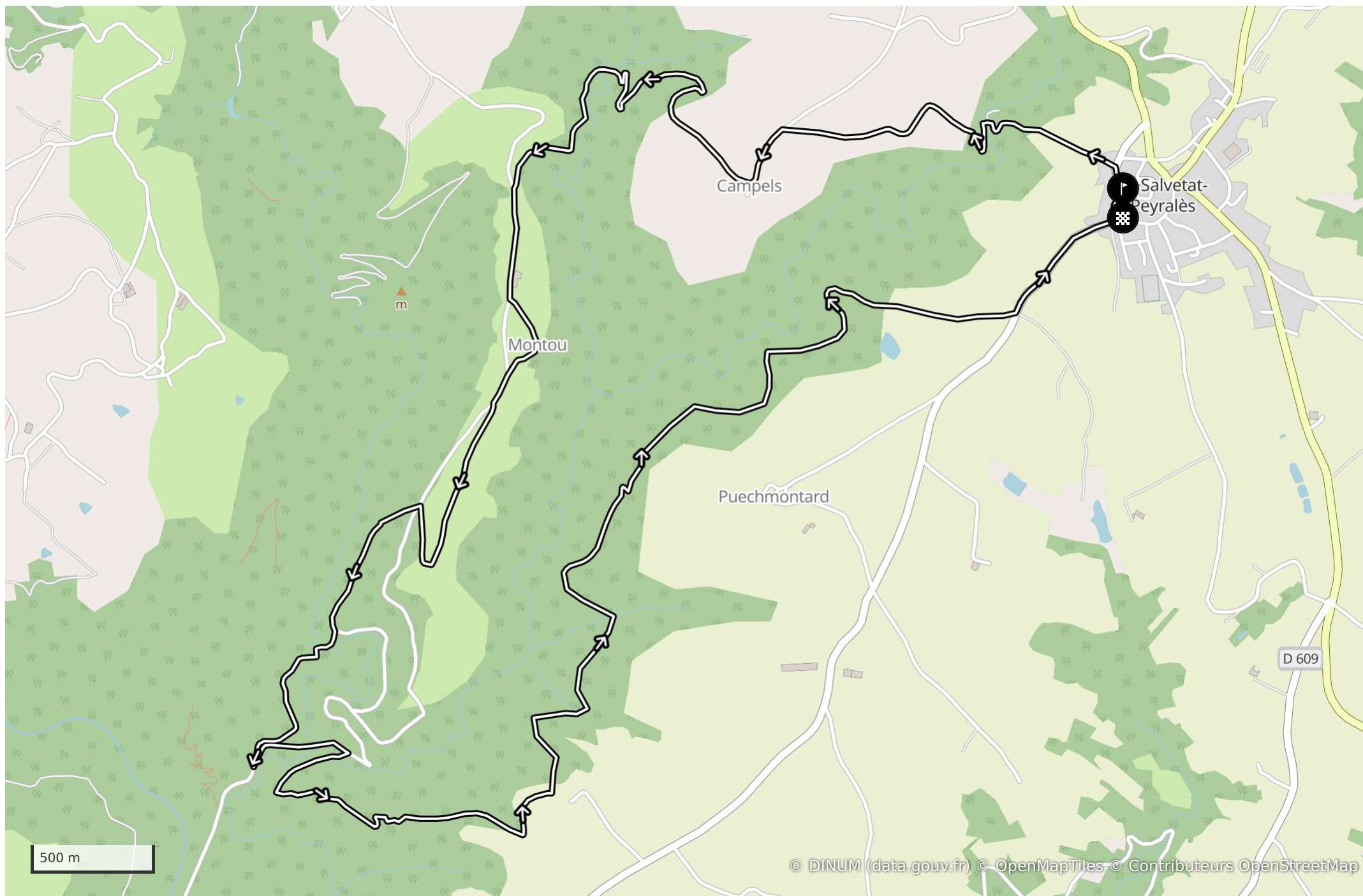
2 - Au bout du hameau prendre à droite et continuer tout droit en prenant la piste en direction de Montou. Franchir le ruisseau de Rieu-Cros puis à la route goudronnée (grande croix en face) la suivre sur la gauche vers le village. Au cimetière, prendre à gauche pour traverser le vieux village de Montou.

3 - En sortie, suivre la route goudronnée sur 100 m direction Roumégous puis le chemin des crêtes vers la gauche. Suivre cette crête sur de 700 m point prendre à gauche le chemin qui descend plein ouest vers la ferme des Mayoux et la route goudronnée. Descendre la route vers quelques dizaines de mètres et prendre le sentier raide qui descend à droite vers le village de Murat.




4 - Traversée Murat en descendant sur la droite, franchir le Jaoul pour monter à la chapelle avec son petit cimetière contigu. S'arrêter pour admirer la chapelle et profiter du point de vue sur le château de Roumégous. Continuer le chemin qui part plein sud, passant près de la fontaine Saint-Cler avec sa croix monolithique.

Une fois arrivé à la route goudronnée, la prendre sur la gauche pour arriver au pont de Roumégous. Traverser le pont à l'ancien moulin, poursuivre sans mettre et tourner à droite sur le "pont noyé" point suivre la large piste qui mène au hameau de Muratet. Ensuite remonter à gauche le sentier raid caillouteux en lacet jusqu'à la ferme De la boutique et continuer 500 m sur une large piste boisée jusqu'aux prairies.

5 - Prendre à gauche puis 50 m encore à gauche par un étroit sentier pour plonger dans les bois (un passage raide délicat). Ce chemin serpente à travers bois, à flanc de coteau et traverse plusieurs petits ravins. Lorsqu'il retrouve les terres cultivées, prendre à droite (poteau indicateur), d'abord en bordure de champ, puis sur une piste appelée "les pierres blanches" faites de cailloux de quartz, jusqu'à la D649. Revenir à la Salvetat par cette route sur la gauche. Au carrefour avec terre-plein central, tourner à droite pour arriver au parking.



Légende (Carte et profil altimétrique)

 Point de départ  Point d'arrivée  Itinéraire

Profil altimétrique

