

# Peyroles et le port de la Besse



## Point de départ

📍 LA SALVETAT-PEYRALÈS  
📍 Lat : 44.20875 Lng : 2.18355

## Informations techniques

 Marche

**Difficile** ⌚ 9h00

↗ Deniv. pos.  
897 m

↑ Alt. max.  
496 m

↓ Alt. min.  
216 m

↔ Distance  
27,2 km



Proposé par :

**Aveyron Ségala Viaur**

<https://www.tourisme-aveyron-segala.fr/>

Ce document a été généré automatiquement grâce à Cirkwi, la solution de référence pour structurer, enrichir et diffuser vos données touristiques.

## Description

La rugosité des vallées Liort et du Lézert contraste avec la douceur de la vallée du Viaur. Sur le chemin : le château de Peyroles, le Port de la Besse, les berges du Viaur, aire de loisirs La Roque.

circuit 32 du topoguide "Entre Aveyron et Viaur en Pays Rieupeyroussain" (circuit long - édition 2021)

Parking : A Puechmontard, longer la mare aux grenouilles et se garer 50 m plus loin sur le large terre plein

Balisage : Jaune

Prendre la route goudronnée sur la gauche. A la sortie du hameau quitter la route pour prendre le large chemin de terre en face. Traverser la D649 et continuer le même chemin. Suivre la piste forestière, passer le ruisseau, monter et rejoindre la D609. La prendre sur la gauche en direction de La Salvetat.

Aux Fourques, 400m plus loin, prendre le chemin herbeux à droite vers La Faboulie (panneau indicateur). Traverser la D905 et continuer tout droit jusqu'au hameau de La Faboulie où l'on restera sur sa droite jusqu'au bout du hameau. On trouvera alors le chemin (panneau indicateur) qui descend vers le sud-est en traversant châtaigniers puis bruyères jusqu'au Liort. Suivre la rivière rive droite par le sentier jusqu'à la route.

Remonter cette route à droite pendant 300m puis descendre par le deuxième chemin large à gauche jusqu'au poteau indicateur où l'on descendra à gauche vers le château de Peyroles et les ruines de l'ancien village. Ne pas s'aventurer autour du château car le risque de chute est très important. Le chemin aménagé descend sur la droite en regardant le château.

Continuer ce chemin ardu dans les travers du Liort qui débouche sur un ancien chemin d'exploitation qui mène à la D905 que l'on descend à gauche. Passer le carrefour de la D226 en continuant à descendre la D905 jusqu'à un poteau indicateur : le chemin se trouve alors sur votre gauche. Il descend à travers bois jusqu'à la D226 que l'on emprunte sur la droite. Passer le pont sur le Lézert et continuer la D226 qui remonte. Environ 50m après un virage en épingle sur la gauche, prendre le sentier sur la droite qui monte à travers bois jusqu'au camping du Clapas.

Arrivé au Clapas sur le plateau, prendre le chemin d'exploitation sur la droite qui redescend sur le Lézert. Arrivé au Lézert (baignade possible) suivre alors à gauche le chemin de terre ombragé qui longe le ruisseau pour rejoindre un autre cours d'eau affluent. Le traverser à gué. Monter par un chemin assez escarpé jusqu'au croisement (panneau indicateur). Prendre alors le large chemin sur la droite qui redescend au Lézert et suivre le cours d'eau jusqu'au pont.

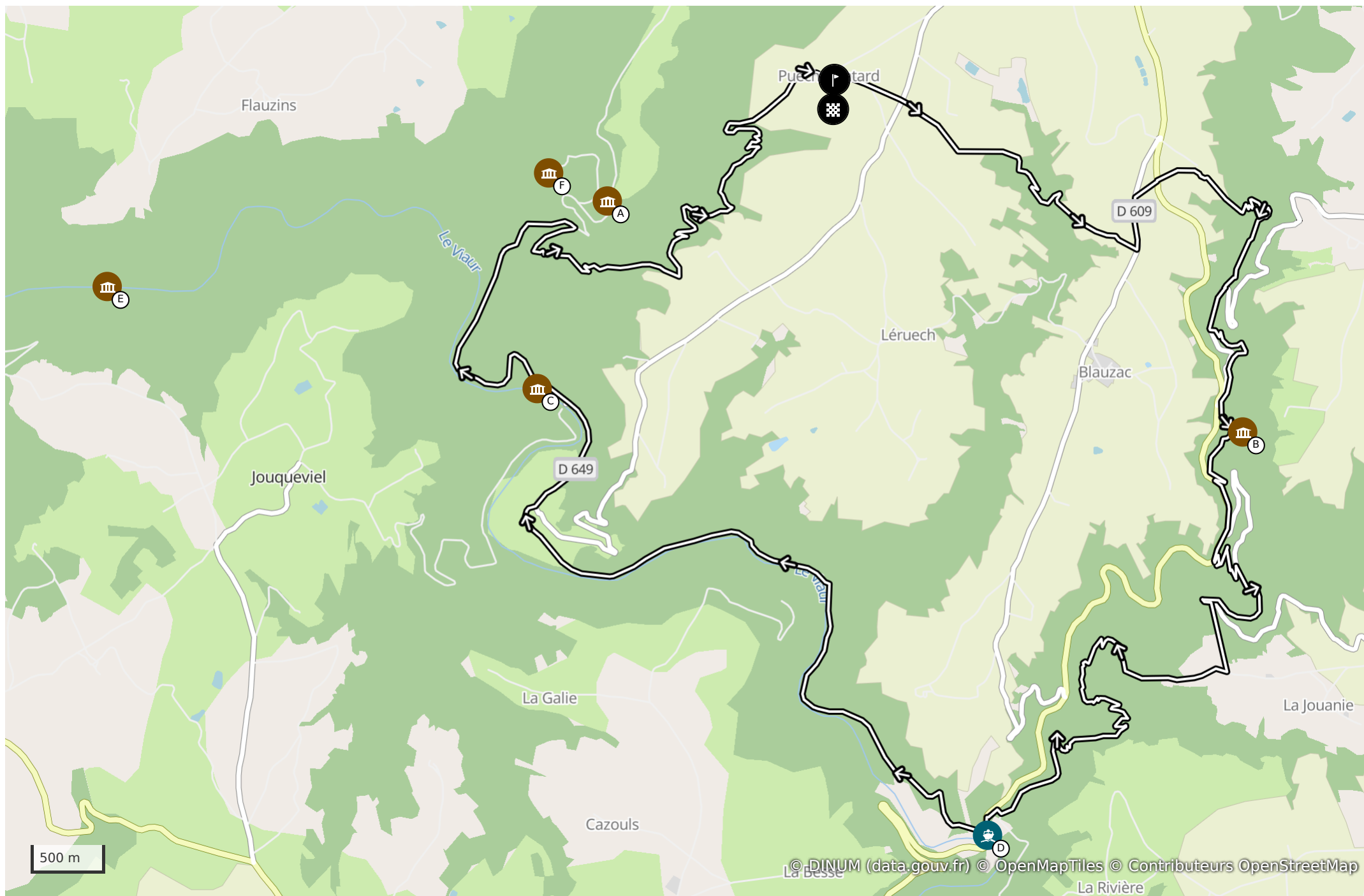
Traverser le pont sur le Lézert et tourner à gauche sur la D905. Juste avant le pont sur le Viaur tourner à droite à l'angle de l'auberge et continuer en face sur le chemin qui monte sur la droite. Descendre le cours du Viaur en privilégiant toujours le chemin le plus proche de la rivière. Environ 3 km après le pont (panneau indicateur), possibilité de raccourcir de 2,1 km. (variante : voir Peyroles et le Port de la Besse (variante)).

Continuer à descendre le cours du Viaur. Arrivé à une fourche prendre la route goudronnée qui monte en face. Tourner à gauche dans le hameau de Bellecombe pour descendre la route. Ignorer le pont sur le Viaur et continuer la route goudronnée (toilettes, pique-nique et baignade à l'Aire de La Roque à 150m après le pont).




Dépasser l'aire en continuant la route passer La Roque, Le Coulet (au col) puis le pont de Roumégous (jonction des ruisseaux du Jaoul et du Vernhou). Environ 100m après ce pont, tourner à droite sur le pont "noyé". Suivre la large piste qui mène au hameau de Muratet. Ensuite remonter à gauche le raide sentier caillouteux en lacets jusqu'à la ferme de La Boutique et continuer 500m sur une large piste boisée jusqu'aux prairies.

Prendre en face à gauche puis 50m plus loin encore à gauche par un sentier étroit qui plonge dans les bois. Ce sentier serpente à travers bois, à flancs de coteaux et traverse plusieurs petits ravins - un passage raide délicat.

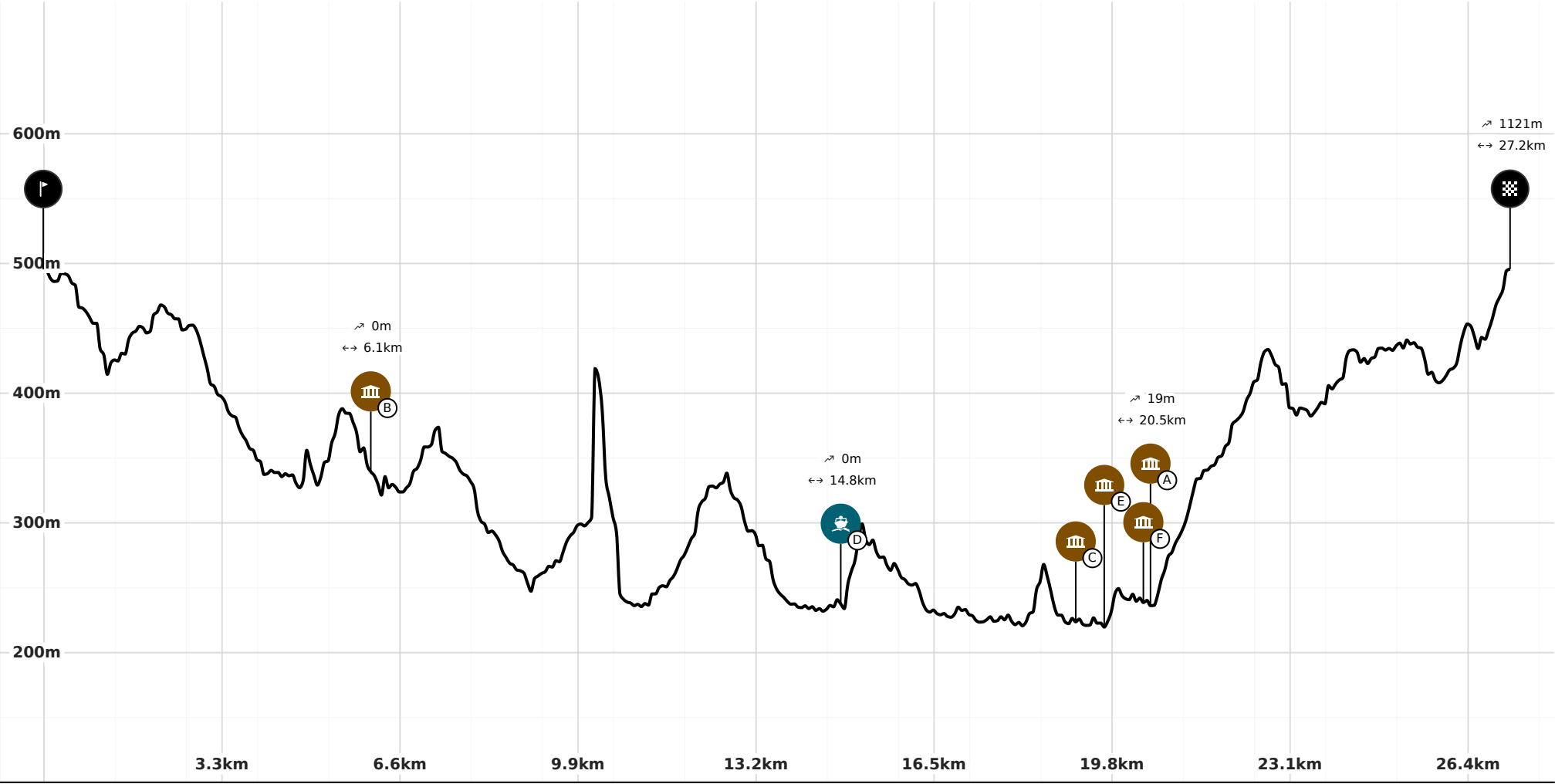
Environ 2,2 km plus loin, tourner à droite (panneau indicateur) pour remonter vers Puechmontard (on peut faire d'abord 60 mètres de plus pour un magnifique point de vue sur le château de Roumégous avant de revenir). On retrouve le parking en continuant tout droit dans le hameau.



# Légende (Carte et profil altimétrique)

 Point de départ  Point d'arrivée  Itinéraire

## Profil altimétrique



## Infos parcours et Points d'intérêt



### Château de Roumegous (privé)

**Monuments et architecture** Par Aveyron Ségala Viaur



PROPRIETE PRIVEE - NE SE VISITE PAS Cette construction qui date de la fin du Moyen-Age passe pour avoir remplacé une forteresse plus ancienne démantelée pendant la Guerre de Cent Ans. Le château d'alors faisait partie d'une ligne de défense le long de la vallée du Viaur, frontière naturelle entre le Rouergue et l'Albigeois, et répondait au château de Jouqueviel dont il subsiste la tour sur l'autre rive du Viaur. Le « repaire » de Roumegous était le siège d'une baronnie dite de Roumegous, Bosc et Cadole qui avait droit de justice. L'un des barons de Roumegous Henri de Bourbon-Malause fut au temps des Guerres de Religion compagnon d'Henri de Rohan dans l'armée réformée (Protestants). Ses descendants ont vendu le château en 1746 à noble Pierre du Truel qui le vendit à son tour en l'an II de la République à la famille qui le possède encore.

- ⊙ Roumegous, 12440, LA SALVETAT-PEYRALÈS
- ⊕ Lat : 44.2013541 Lng : 2.1642315
- ↗ Alt : 321 m



© OT Aveyron Ségala



© OT Aveyron Ségala



© OT Aveyron Ségala - LD



### Vestiges du château de Peyroles


**Monuments et architecture** Par Aveyron Ségala Viaur



Ruines d'un ancien château fort qui donna son nom à toute une région, le Peyralès. On a peine à imaginer en découvrant les ruines de cet antique château fort situé sur son piton rocheux dans la sauvage vallée du Liort qu'il fut tellement important qu'il donna son nom à toute une région, le Peyralès, car il était le siège d'une seigneurie qui étendait son pouvoir loin alentour. Les ruines nous montrent une tour carrée à la construction soignée malgré la difficulté de mise en oeuvre des pierres de schiste du pays. Jusqu'à une date récente les restes (arcades) de l'église saint Vincent étaient bien visibles. Malheureusement l'écroulement d'une arche de soutènement nous prive de l'aperçu que nous en avions.

Le château de l'an mille tombait en ruine lorsque sur l'insistance des habitants de Blauzac le seigneur de Castelmarty héritier du lieu se résolut à réparer la tour et les murailles en 1381 pour faire face aux attaques des routiers pendant la guerre de Cent Ans. La basse-cour fut lotie en 21 « cazaux », petits terrains destinés à recevoir une très modeste construction, surtout acquis par les gens de Blauzac et des hameaux environnants qui, en moins d'une demi-heure, pouvaient venir y chercher refuge. Accès : de la Salvetat prendre la route qui mène à Carmaux. Sur la gauche à 3,5km environ vous trouverez l'accès au château (panneau). L'aire naturelle de La Roque, la chapelle de Murat et le Château de Roumegous sont accessibles à partir du petit village de Bellecombe. Prendre la route qui démarre au carrefour du Couderc non loin de la mairie (panneau) et suivre les indications en cours de route.

L'ACCES EN EST INTERDIT AU-DELA DU PANNEAU. LES RUINES SONT DANGEREUSES.



© Greg Alric





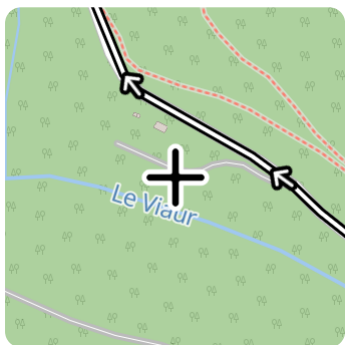
📍 12440, LA SALVETAT-PEYRALÈS  
 📍 Lat : 44.1872817 Lng : 2.2182083  
 📏 Alt : 328 m



## Aire naturelle de La Roque



**Point d'intérêt naturel** Par Aveyron Ségala Viaur



L'aire naturelle de La Roque est située en bordure du Viaur. Elle dispose de 10 tables de pique-nique, barbecues, point d'eau, toilettes, poubelles, abri à randonneurs. Baignade autorisée mais non surveillée. Le Viaur qui marque les limites entre les départements de l'Aveyron et du Tarn était autrefois une véritable frontière entre l'Albigeois et le Rouergue, raison pour laquelle on y trouve des ruines de plusieurs châteaux forts.

📍 12440, LA SALVETAT-PEYRALÈS  
 📍 Lat : 44.1899666 Lng : 2.1583307  
 📏 Alt : 228 m



## Pont du Port de la Besse



**Patrimoine** Par Aveyron Ségala Viaur



C'est un site plein de charme. Au-dessus de l'hôtel-restaurant, remarquez un haut rocher sur lequel était bâtie une tour médiévale appelée "Tournemire".

📍 Le Port de la Besse, 12440, LA SALVETAT-PEYRALÈS  
 📍 Lat : 44.1627505 Lng : 2.1965039  
 📏 Alt : 243 m



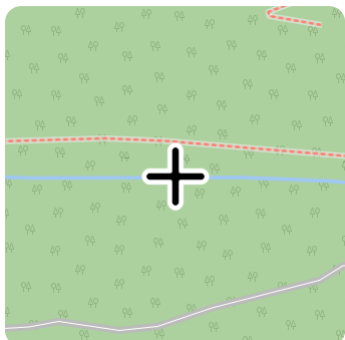


## Le Viaur

E

### Point d'intérêt naturel

Par Aveyron Ségala Viaur



Le Viaur est une rivière française du sud du Massif Central qui coule dans les départements de l'Aveyron, du Tarn et de Tarn-et-Garonne. C'est un affluent de l'Aveyron en rive gauche, donc un sous-affluent de la Garonne par l'Aveyron, puis par le Tarn.

📍 81190, JOUQUEVIEL  
📍 Lat : 44.1961437 Lng : 2.1217775  
📍 Alt : 228 m



© Greg Alric

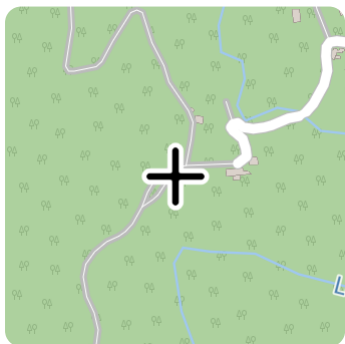


## Chapelle de Murat

F

### Château, église et abbaye

Par Aveyron Ségala Viaur



Située au bord du Jaoul, dans un cadre exceptionnel sous le château de Roumegous, cette petite église dédiée à « Notre Dame de Septembre » était le siège d'une très modeste paroisse de 18 feux (cent habitants). Datant de l'an mille environ elle a vaillamment traversé les âges. L'association qui la gère l'a remise dans l'état où les derniers paroissiens l'avaient laissée.

En 1030 un ancien texte évoque Murat comme un lieu planté de vignes. Les archéologues ont pu détecter les preuves de son ancienneté : mur à angle arrondi, chœur trapézoïdal, arc triomphal, petites fenêtres... une chapelle latérale dédiée à saint Clair vint l'agrandir au 13e siècle. On connaît mieux son histoire à partir du 17e siècle avec les procès verbaux des visites des évêques qui vinrent l'inspecter. Paroisse annexe de Montou, c'est le vicaire qui devait la desservir, une messe un dimanche par mois et pour trois fêtes solennelles dans les semaines de Pâques,

© Greg Alric



© OT Aveyron Ségala - LD



© OT Aveyron Ségala - LD



de Pentecôte et le 8 septembre, jour de sa fête patronale. Mais le vicaire avait toujours une bonne raison pour manquer à ses obligations et il fallut des procès pour tenter d'obtenir une desserte plus régulière. Les minutes de ces procès nous fournissent de nombreux renseignements sur la petite église et ses paroissiens. Nettoyée, ses fissures comblées, ses enduits refaits, meublée en baroque tardif (retable comportant un tableau représentant la Sainte Famille) elle est toujours consacrée. La paroisse fut supprimée à la veille de la révolution mais resta desservie pour les fêtes tant qu'il y eut une paroisse à Montou.

📍 12440, LA SALVETAT-PEYRALÈS  
📍 Lat : 44.2030893 Lng : 2.1592748  
📍 Alt : 275 m