



Balade autour de La Bastide l'Evêque et de s Martinets du Lézert



© mairie Le Bas Ségala (LD)



© mairie Le Bas Ségala (LD)

Point de départ

📍 LE BAS-SÉGALA

📍 Lat : 44.340931 Lng : 2.135978

Informations techniques



Marche

Facile ⌚ 1h15m



Deniv. pos.
117 m



Alt. max.
484 m



Alt. min.
376 m

↔ Distance
5,3 km



Proposé par :

Aveyron Ségala Viaur

<https://www.tourisme-aveyron-segala.fr/>

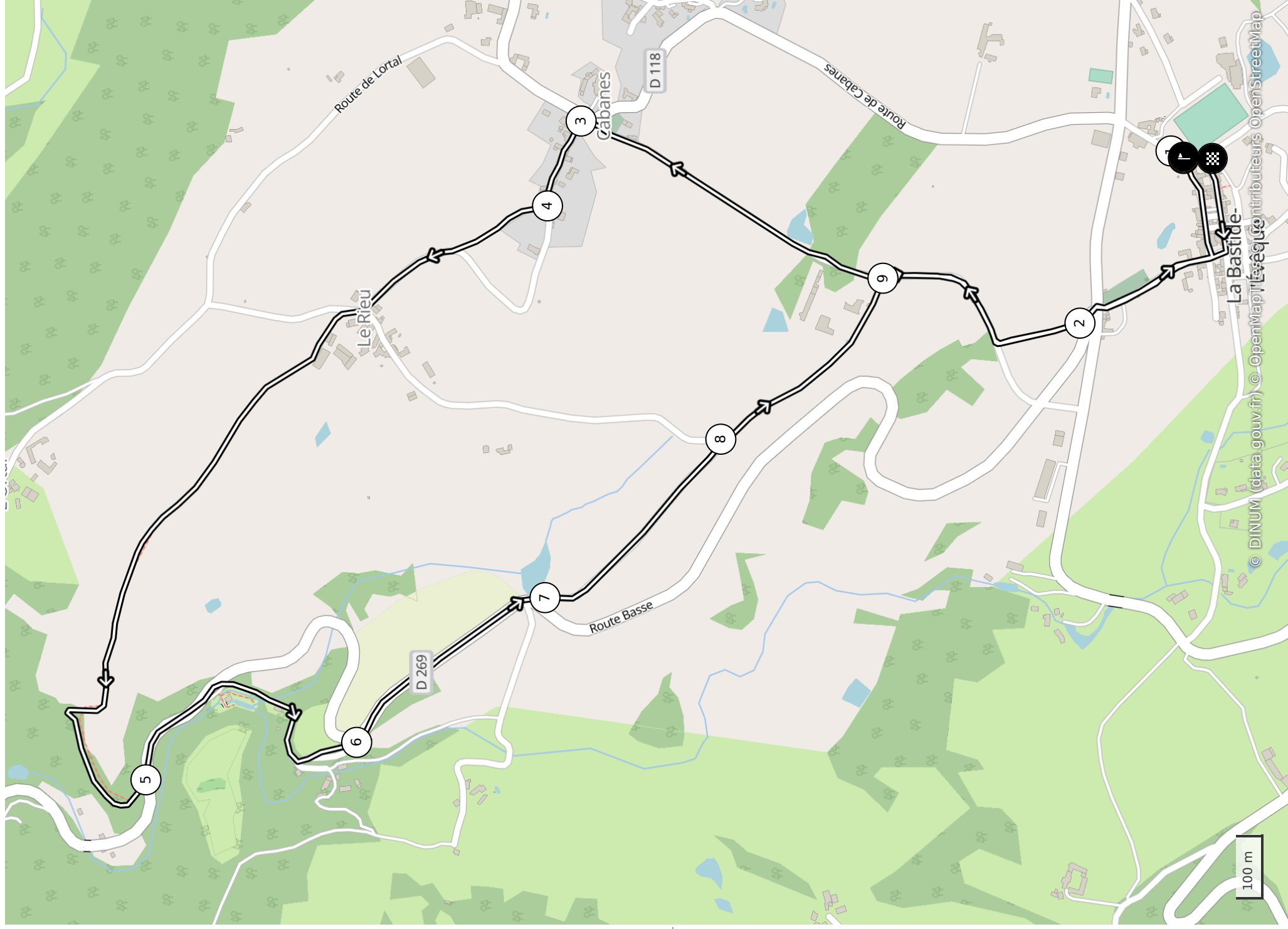
Ce document a été généré automatiquement grâce à Cirkwi, la solution de référence pour structurer, enrichir et diffuser vos données touristiques.

Description


Une balade à la découverte des richesses patrimoniales et naturelles autour de La Bastide l'Evêque : la bastide et son église, le château de Réquista du XVIIe s., les paysages et hameaux typiques, les anciens martinets à battre le cuivre du Lézert.

Balilage du circuit SP4 (livret Balades en Pays Bastidien)

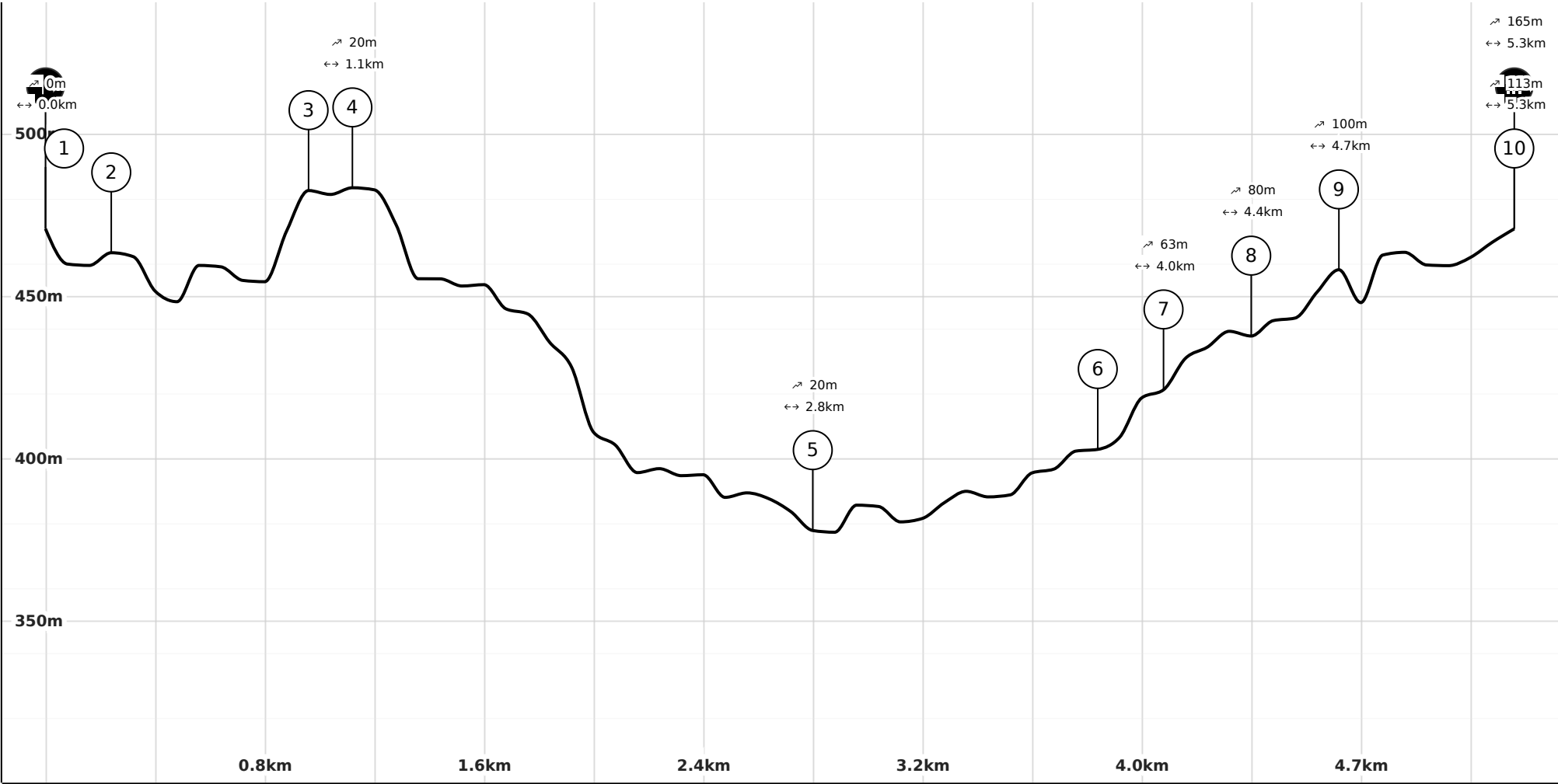
Départ : La Bastide l'Evêque (parking Office de Tourisme)



Légende (Carte et profil altimétrique)

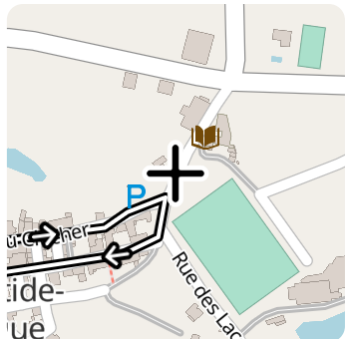
 Point de départ  Point d'arrivée  Itinéraire

Profil altimétrique



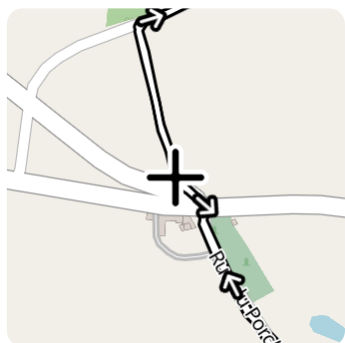
Infos parcours et Points d'intérêt

1 Parking Office de Tourisme Cafés, bars



📍 La Bastide l'Évêque, 12200, LE BAS-SÉGALA
📏 Lat : 44.341115 Lng : 2.136086
📈 Alt : 471 m

2 Carrefour D269 Cafés, bars



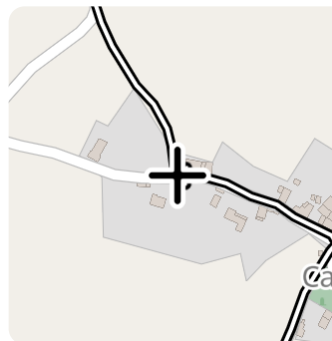
📍 LE BAS-SÉGALA
📏 Lat : 44.34237 Lng : 2.13273
📈 Alt : 460 m

3 Cabanes Cafés, bars



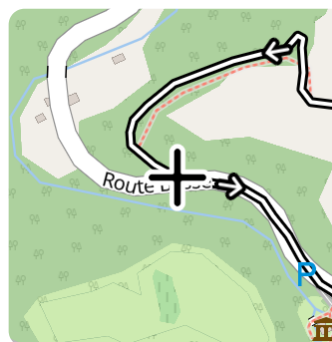
📍 Cabanes, 12200, LE BAS-SÉGALA
📏 Lat : 44.34935 Lng : 2.136684
📈 Alt : 436 m

4 vers Le rieu Cafés, bars



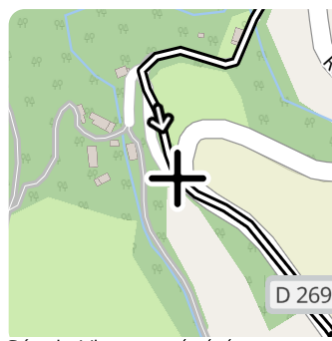
📍 Cabanes, 12200, LE BAS-SÉGALA
📏 Lat : 44.349811 Lng : 2.135026
📈 Alt : 421 m

5 Vallée du Lézert, direction Martinets du Lézert Cafés, bars



📍 D269, 12200, LE BAS-SÉGALA
📏 Lat : 44.355424 Lng : 2.12383
📈 Alt : 404 m

6 Sortie des Martinets du Lézert Cafés, bars



📍 LE BAS-SÉGALA
📏 Lat : 44.35247 Lng : 2.12456
📈 Alt : 395 m

7 carrefour Le Passet

Cafés, bars



📍 LE BAS-SÉGALA
📍 Lat : 44.349843 Lng : 2.127382
↗ Alt : 479 m

8 vers Réquista

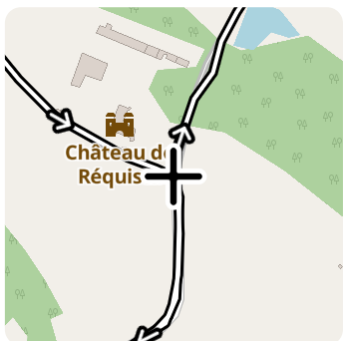
Cafés, bars



📍 LE BAS-SÉGALA
📍 Lat : 44.347398 Lng : 2.130456
↗ Alt : 483 m

9 carrefour château de Réquista

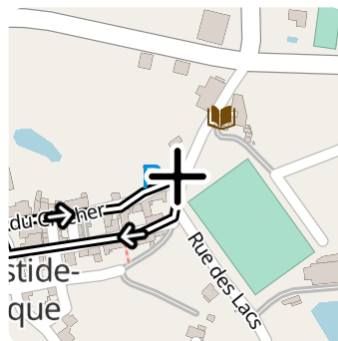
Cafés, bars



📍 Réquista, 12200, LE BAS-SÉGALA
📍 Lat : 44.345128 Lng : 2.133601
↗ Alt : 459 m

10 parking Office de Tourisme

Cafés, bars



📍 La Bastide l'Évêque, 12200, LE BAS-SÉGALA
📍 Lat : 44.34094 Lng : 2.135939
↗ Alt : 473 m