

Le chemin de Bleys et la chapelle Saint Jean



© Greg Alric



© OT Aveyron Ségala

Point de départ

📍 RIEUPEYROUX
📍 Lat : 44.30759 Lng : 2.23747

Informations techniques

🚶 Marche

Moyen ⌚ 4h10m

↗ Deniv. pos. 433 m	↗ Alt. max. 805 m	↘ Alt. min. 571 m	↔ Distance 14,6 km
------------------------	----------------------	----------------------	-----------------------



Proposé par :
Aveyron Ségala Viaur
<https://www.tourisme-aveyron-segala.fr/>

Ce document a été généré automatiquement grâce à Cirkwi, la solution de référence pour structurer, enrichir et diffuser vos données touristiques.

Description

Une randonnée de la sauveté de Rieupeyroux en passant par le village de Bleys qui offre de beaux panoramas sur le Ségala, notamment depuis le point culminant de la chapelle St Jean Baptiste de Modulance.

Départ du bourg centre de Rieupeyroux.

Parking : devant la "Maison pour tous" à côté de la salle de cinéma

Balisage : jaune Circuit n°1 du topoguide "Entre Aveyron et Viaur en pays Rieupeyroussain" (édition 2021)

1 Depuis le parking, passer devant la Poste, prendre la rue du Pittou, continuer par la rue de la place du Gitat, vers la route de Carmaux. Juste avant la route, s'engager à droite entre deux maisons puis suivre à gauche le sentier qui longe le muret. Continuer à plat puis emprunter la route à droite sur 150m.

2 Bifurquer à gauche sur le chemin qui mène à Bougnounet. Traverser le hameau à droite puis prendre à gauche du sentier qui descend au ruisseau. Franchir le ruisseau puis à travers bois et pâtures, remonter vers la ferme de Grillières. Emprunter la route à gauche sur 100m.

3 Tourner à droite puis descendre et longer le vallon à droite. Monter à droite par la D12 sur 600m.

4 S'engager sur le sentier à gauche, descendre et franchir le Jaoul sur la passerelle puis remonter vers Bleys. Suivre la D544 vers le Nord et passer Crozes. Tourner à droite, descendre et franchir le Jaoul. Remonter par le sentier herbeux puis par la piste forestière sur 400m et atteindre le plateau. Longer le bois de sapins puis continuer sur le chemin. Prendre à gauche la route du Trap sur 800m.

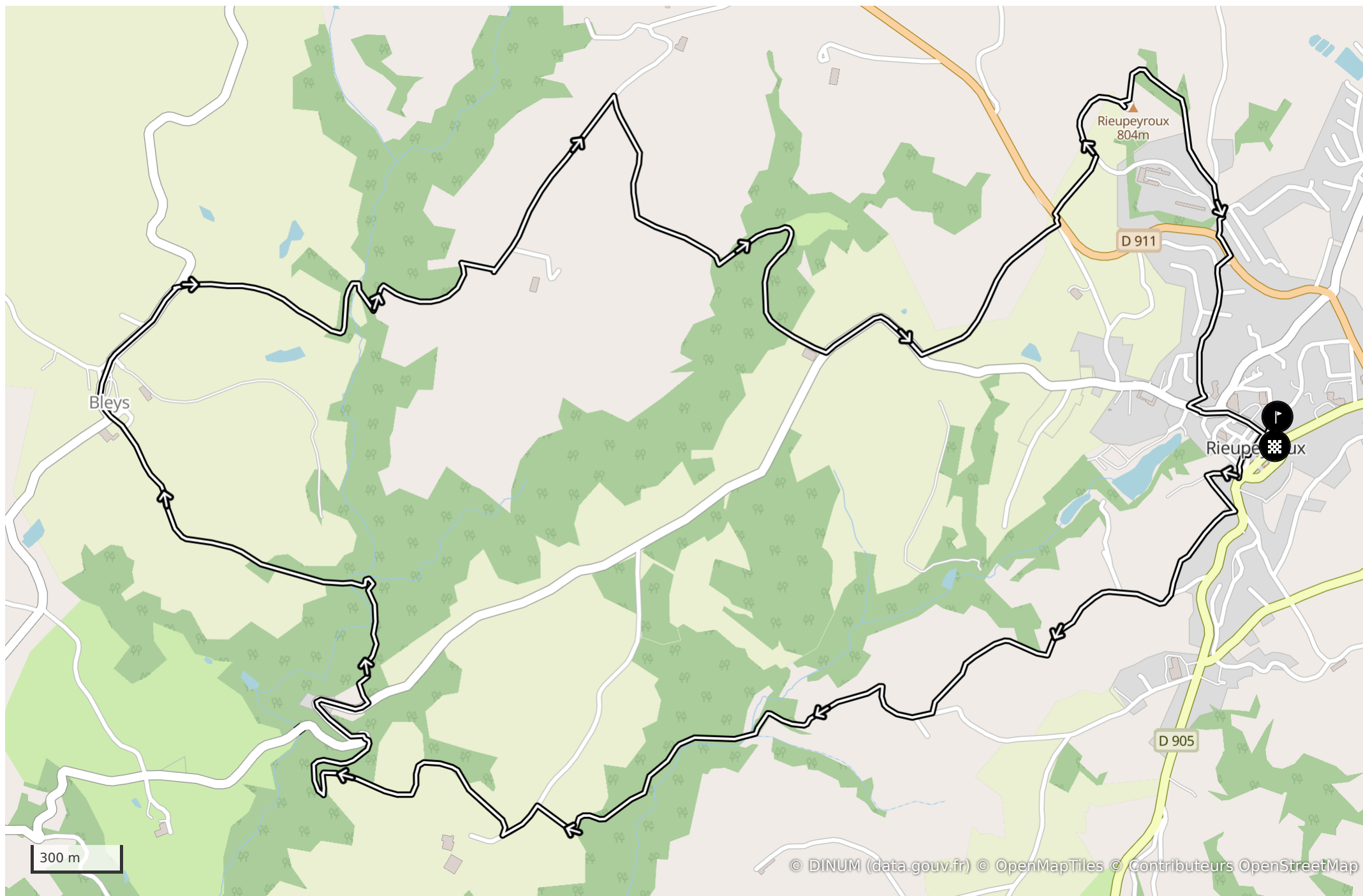
5 Avant le hameau, virer à droite et descendre vers le ruisseau de l'Ourtal. Remonter et suivre la D612 à gauche jusqu'aux Esparrages. ** variante possible** possibilité de regagner Rieupeyroux en continuant la D612 (gain 1,8km).

6 Après le hameau, partir à gauche et remonter vers la D911. La traverser prudemment pour prendre en face sur la gauche le chemin herbeux qui monte dans le pré, en longeant la haie, à main droite. Continuer la route sur la gauche pour monter jusqu'à la chapelle Saint-Jean-Baptiste.




7 repartir sur le chemin en direction des antennes puis tourner à droite dans le bois pour descendre jusqu'au chemin. Le prendre sur la droite, continuer par une route goudronnée pour rejoindre le carrefour de la D911. Continuer à gauche sur le trottoir pour aller traverser au passage piéton.

8 Descendre la rue en face et prendre la rue de la Source sur la gauche. Continuer tout droit

par le chemin de la Calquière, arriver en bas de la D612, la prendre sur la gauche et tourner au parking rue du Balat.



Légende (Carte et profil altimétrique)

 Point de départ  Point d'arrivée  Itinéraire

Profil altimétrique

