



Le chemin de Garrigou



© Mairie Bas Ségala



© Laetitia Déléris

Point de départ

📍 VABRE-TIZAC
📍 Lat : 44.27025 Lng : 2.15026

Informations techniques

🚶 Marche

🚴 VTT

🐎 Cheval

Facile ⌚ 2h40m

Facile ⌚ 1h15m

Facile ⌚ 2h00

↗ Deniv. pos.
327 m

↑ Alt. max.
576 m

↓ Alt. min.
411 m

↔ Distance
9,7 km



Proposé par :

Aveyron Ségala Viaur

<https://www.tourisme-aveyron-segala.fr/>

Ce document a été généré automatiquement grâce à Cirkwi, la solution de référence pour structurer, enrichir et diffuser vos données touristiques.

Description

Ce circuit permet de découvrir le village de Vabre qui a conservé son aspect fortifié, la vallée du Jaoul, la belle croix en pierre de Bleysol et les paysages environnants. Un clin d'œil à Gustave Garrigou, natif de Vabre-Tizac, vainqueur du Tour de France en 1911 !

Départ de Vabre-Tizac, place de la mairie

Circuit 16 du topoguide " entre Viaur et Aveyron en pays Rieupeyroussain" (édition 2021)

Depuis la place de Vabre, revenir vers la D530 et prendre à gauche en direction de Tizac. Aller toujours tout droit jusqu'au carrefour de Bordes (croix).

Continuer à gauche jusqu'à l'entrée du hameau et tourner à droite vers Sayssous. Suivre ensuite la route qui descend à gauche sans aller jusqu'au lieu-dit. Poursuivre vers le Ruisseau La Serène de Vabre et le traverser pour remonter jusqu'au carrefour du Rialou.

Bifurquer à gauche. Avant d'atteindre la maison, tourner à gauche et continuer vers Mazelourgues. Suivre la route en laissant Mazelourgues sur la gauche pour rejoindre un carrefour situé en haut sur une large crête.

Tourner sur la droite et poursuivre jusqu'au croisement. Prendre alors à gauche pour arriver à l'entrée du Bois du Bruel.

Bifurquer à droite dans le bois. Faire quelques pas et aller vers la gauche. Bien suivre le balisage pour traverser le bois et rejoindre la D544.

Poursuivre en face dans un petit chemin et rejoindre la D39.

Suivre la route à gauche sur une centaine de mètres puis prendre à droite le sentier qui descend vers le Jaoul. Emprunter la passerelle sur le ruisseau pour remonter à gauche puis à droite vers une piste forestière. Tourner à gauche en épingle, remonter avant de descendre à gauche jusqu'au Ruisseau du Jaoul, qu'il faut traverser. Remonter au hameau du Jaoul et retrouver la D39.

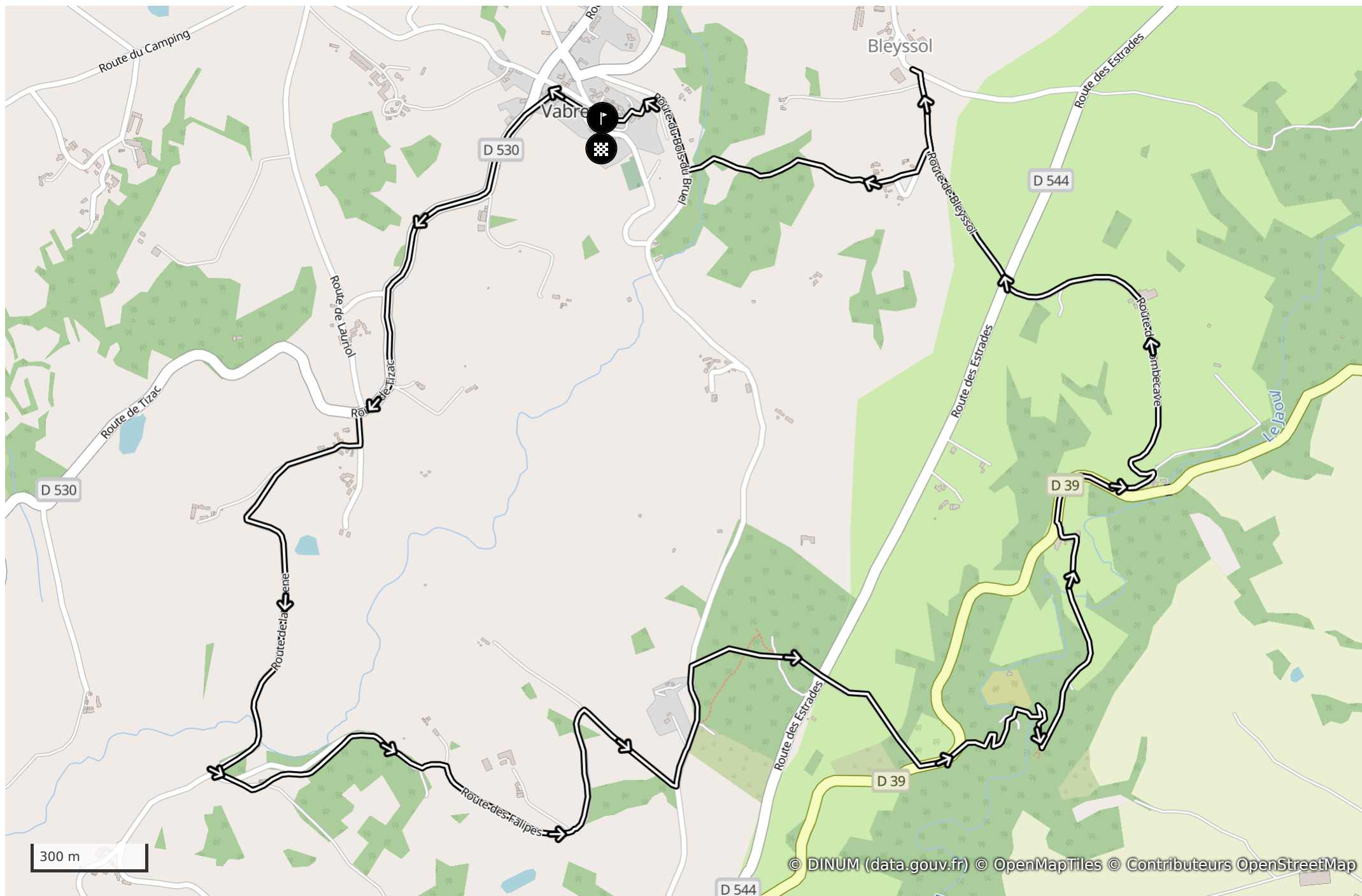
Prendre à droite et négocier le virage.

Avant d'atteindre les maisons du Moulin Rouge, bifurquer sur la gauche pour suivre la route menant à Combecave. Dépasser le lieu-dit et remonter jusqu'à la D544.




Traverser et poursuivre en face vers la croix de Bleysol (croix de pierre du XVe siècle classée Monument Historique).

la croix, revenir sur ses pas jusqu'au croisement de Laubiès. Prendre à droite vers le hameau

et continuer dans le chemin pour rejoindre le Ruisseau de la Serène puis la route.
Bifurquer à droite et suivre la route jusqu'à un sentier sur la gauche.
Emprunter celui-ci jusqu'à l'église. Pour découvrir l'ancien fort villageois, passer sous la porte
voûtée. Rejoindre la place de Vabre-Tizac.



Légende (Carte et profil altimétrique)

 Point de départ  Point d'arrivée  Itinéraire

Profil altimétrique

