

Le pont du Cayla



© Patrick Devernois




© Patrick Devernois

Point de départ

📍 LA BASTIDE-L'ÉVÊQUE
📍 Lat : 44.34849 Lng : 2.15977

Informations techniques

 Marche

Moyen ⌚ 3h00

 VTT

Moyen ⌚ 1h30m

↗ Deniv. pos.
328 m

↑ Alt. max.
560 m

↓ Alt. min.
328 m

↔ Distance
9,4 km



Proposé par :

Aveyron Ségala Viaur

<https://www.tourisme-aveyron-segala.fr/>

Ce document a été généré automatiquement grâce à Cirkwi, la solution de référence pour structurer, enrichir et diffuser vos données touristiques.

Description

Une belle randonnée au cœur des gorges sauvages de l'Aveyron sur les traces d'un lointain passé dont le pont du Cayla est un magnifique témoin.

Circuit 13 du topoguide "Entre Aveyron et Viaur en pays Rieupeyroussain" (édition 2021)

Départ du village de Cadour : entre Rieupeyroux (à 6 km) et Villefranche (D911), prendre la D69, direction La Bastide l'Evêque et à 2 km, la direction Cadour

balisage : jaune et blanc - rouge (GR62B)

Depuis la petite place devant l'église, prendre la petite rue à gauche entre deux maisons qui rejoint la route de Vèzes.

Au carrefour, tourner à gauche et suivre la route jusqu'à une intersection (présence d'une croix).

Prendre le chemin en face pour rejoindre et traverser le lieu-dit Laurière. Rester à gauche au lieu-dit et arriver à un croisement.

Bifurquer à droite vers Vèzes et délaissier l'accès au Puech de Vèzes à droite pour arriver à une fourche avant le hameau de Vèzes.

Tourner à gauche en épingle pour emprunter un chemin et passer en-dessous de Sinières. Aller jusqu'au premier croisement.

Suivre à droite un chemin qui descend à travers bois jusqu'à la route du Pont du Cayla.

Poursuivre sur la route à droite puis bifurquer à droite dans un chemin creux qui descend jusqu'à l'Aveyron. Prendre à gauche et longer la rivière jusqu'au pont d'origine antique.

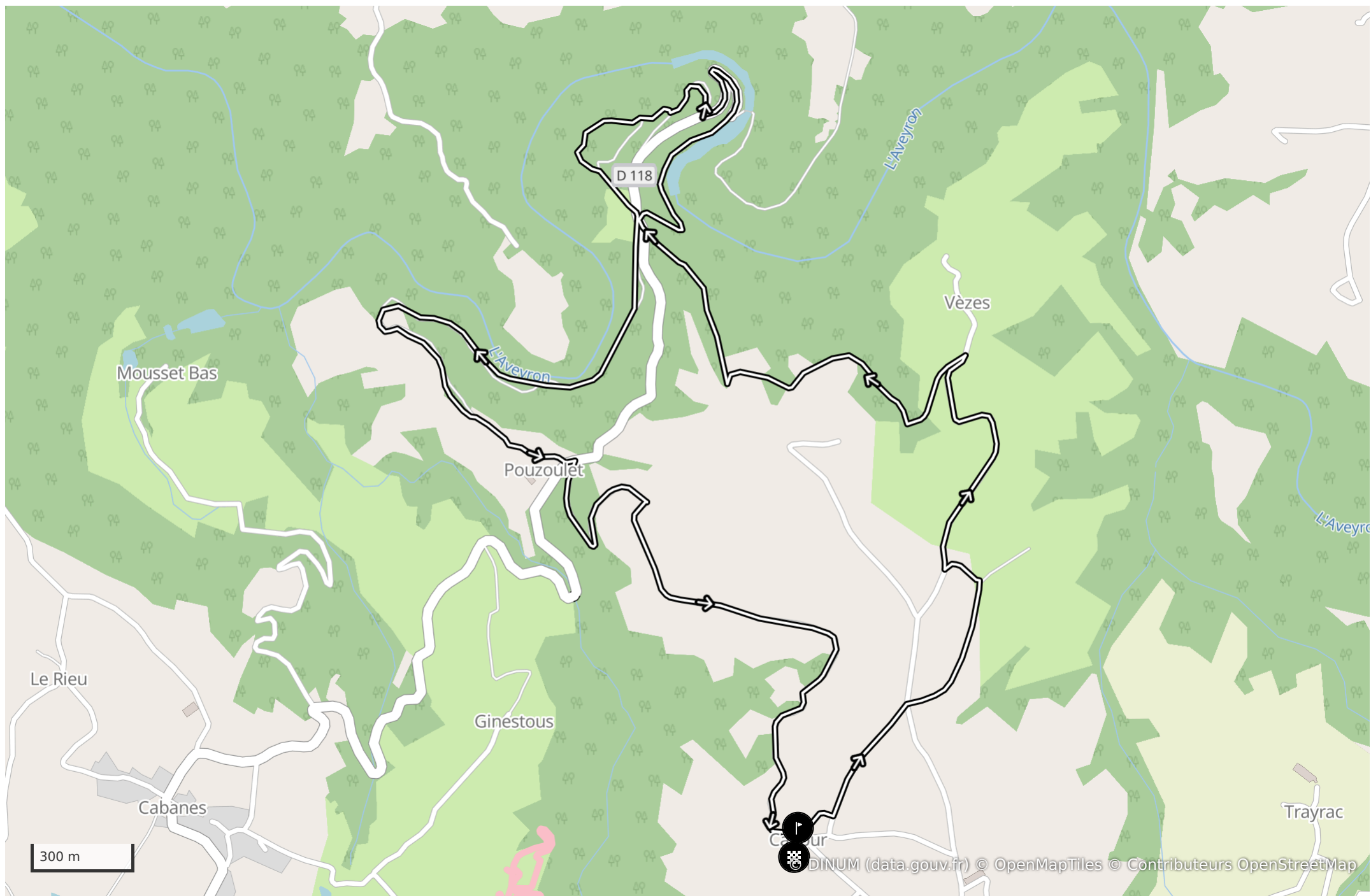
Continuer sur la route (balisage Blanc et Rouge du GR® 62B). Passer le virage en épingle pour arriver au niveau d'un sentier.

Tourner à droite et suivre le sentier bordé de buis jusqu'au vieux hameau du Cayla. Poursuivre jusqu'à l'ancienne tour pour rejoindre la petite route quittée précédemment.




Bifurquer à droite et suivre le GR® 62B qui descend jusqu'à la rivière Aveyron avant de remonter vers Pouzoulet. Continuer tout droit jusqu'à la sortie du hameau.

Abandonner le GR® en obliquant à gauche puis, tout de suite, à droite sur la route qui rejoint le village de Cadour. En cours de montée, points de vue sur les gorges de l'Aveyron et le plateau du Ségala. En arrivant à Cadour, rester toujours à gauche pour rejoindre le point de

départ.



Légende (Carte et profil altimétrique)

 Point de départ  Point d'arrivée  Itinéraire

Profil altimétrique

