



# Pervenché 1



© Greg Alric



© OT Aveyron Ségala

## Point de départ

📍 PRÉVINQUIÈRES  
📍 Lat : 44.37461 Lng : 2.22976

## Informations techniques



Marche

Facile ⌚ 1h20m

↗ Deniv. pos.  
181 m

↑ Alt. max.  
549 m

↓ Alt. min.  
381 m

↔ Distance  
4,6 km



Proposé par :

**Aveyron Ségala Viaur**

<https://www.tourisme-aveyron-segala.fr/>

Ce document a été généré automatiquement grâce à Cirkwi, la solution de référence pour structurer, enrichir et diffuser vos données touristiques.

## Description

Une balade agréable autour du charmant village de Prévinières, niché dans la vallée de l'Aveyron.

Rejoindre le village de Prévinières par la D61 ou D118

Parking devant la salle des fêtes, sur la D118 vers Compolibat

Balilage jaune et Pervenché 1 circuit 10 du topoguide " entre Viaur et Aveyron en pays Rieupeyrousain" (édition 2021)

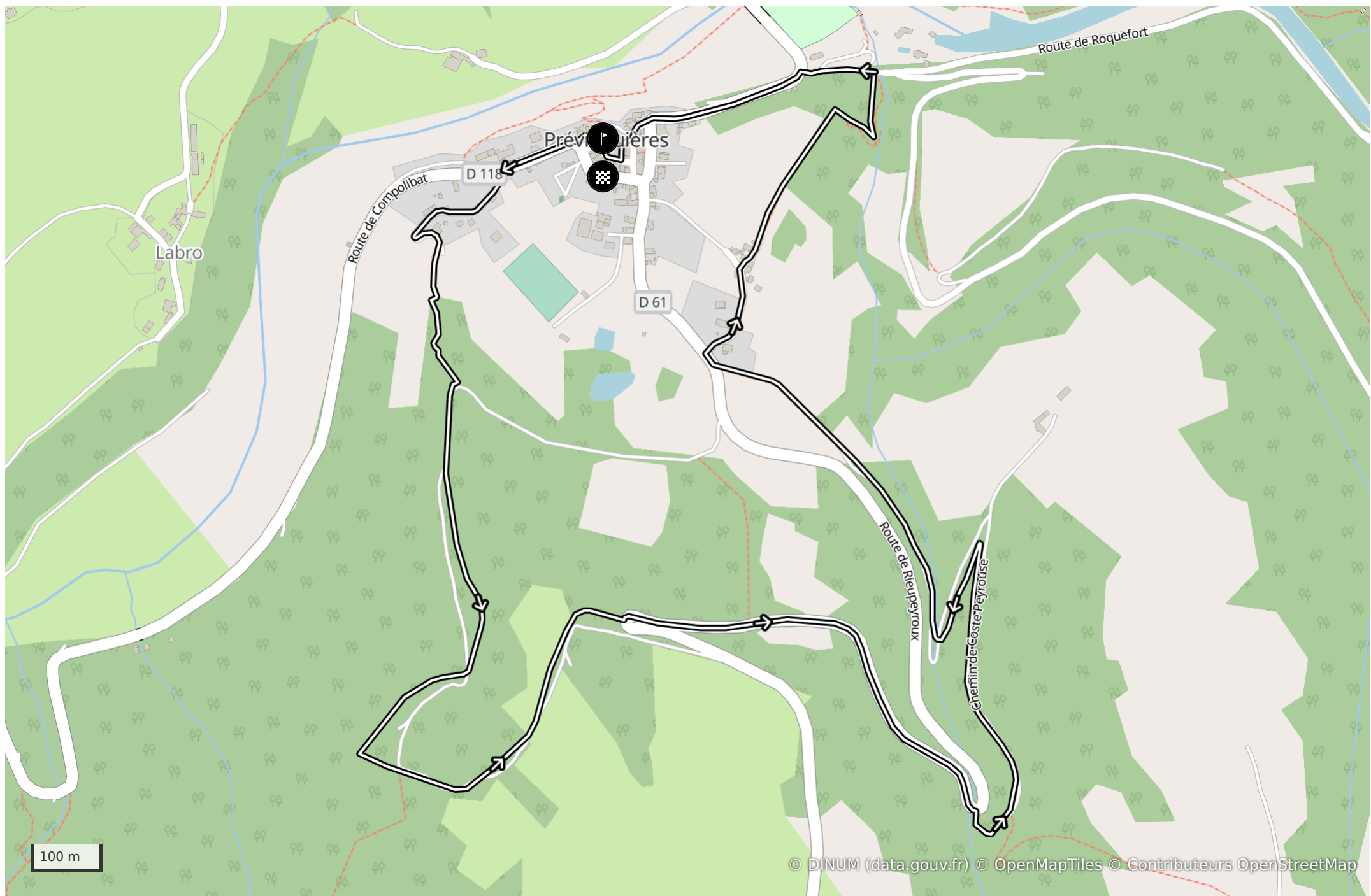
Monter la petite route qui part en biais devant l'école. La montée dans les bois est longue mais agréable.

Arriver en haut, prendre le chemin qui descend légèrement sur la gauche. Ce chemin conduit à une superbe vue sur Prévinières et sur Compolibat, dans la vallée à gauche. continuez à descendre le chemin jusqu'à la D61, la prendre sur la gauche.




Quelques 500 m plus loin, quitter la D61 en prenant sur la droite la petite route vers Coste Pérouse. Au sortir du bois, prendre le sentier qui descend en épingle sur la gauche. Passage du ruisseau à gué et remonter vers la D61.

Prendre la route sur la droite et 10m plus loin, encore à droite vers le Mas del Puech qu'il faut traverser. La descente sur l'Aveyron est charmante mais délicate par ce sentier.

En bas, prendre la route sur la gauche (on rejoint le GR 62 B). Retour au parking en traversant le village pour le visiter.



# Légende (Carte et profil altimétrique)

 Point de départ  Point d'arrivée  Itinéraire

## Profil altimétrique

