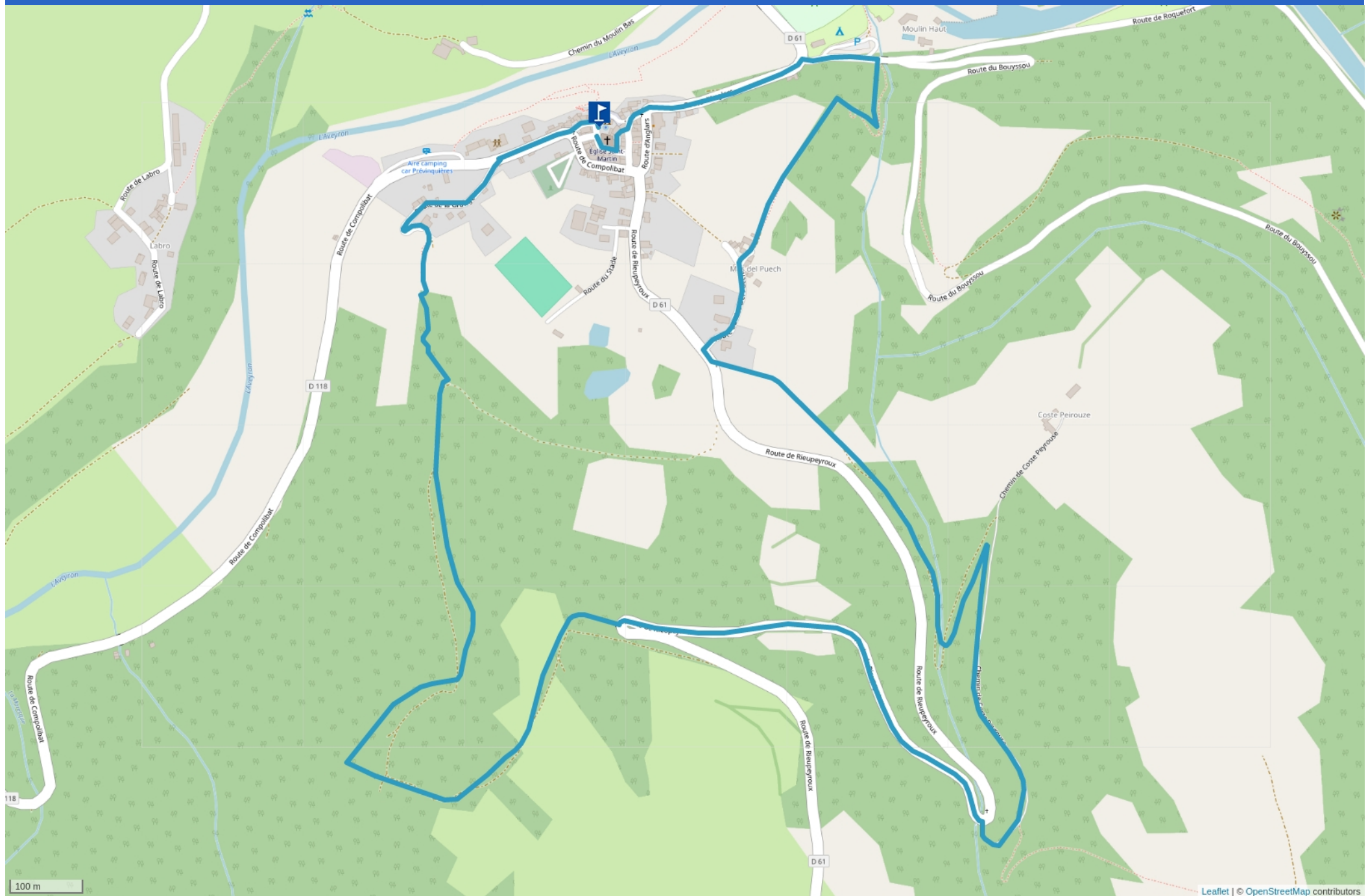


PERVENCHE 1



Cet itinéraire vous est fourni à titre indicatif. Cirkwi ne certifie pas la fiabilité des informations contenues dans les textes, cartes ou photos de cet itinéraire. Retrouvez plus d'infos sur www.cirkwi.com



Mise à jour le 13/05/25 par Aveyron Ségala Viaur et généré par www.cirkwi.com

Pervenche 1

Proposé par :

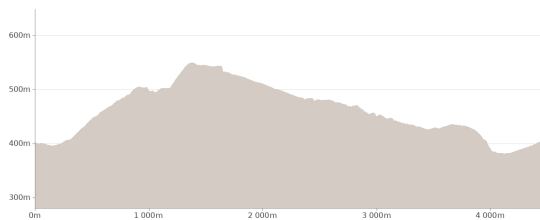
Aveyron Ségala Viaur

"Ce PDF a été généré à partir de Cirkwi, la plateforme de partage d'activités touristiques qui vous fait


voyager"www.cirkwi.com/circuit/68750



Greg Alric




Départ : D118 - 12350 PRÉVINIÈRES

 4.59 km


 1h20

Facile



 maxi 549 m

 181 m

 mini 381 m

 -181 m

Une balade agréable autour du charmant village de Prévinières, niché dans la vallée de l'Aveyron.

Rejoindre le village de Prévinières par la D61 ou D118

Parking devant la salle des fêtes, sur la D118 vers Compolibat

Balisage jaune et Pervenche 1 circuit 10 du topoguide "entre Viaur et Aveyron en pays Rieupeyrousain" (édition 2021)

