



La Fontaine des Fées



© Laetitia Déléris



© Mairie Bas Ségala

Point de départ

📍 VABRE-TIZAC

📍 Lat : 44.27023 Lng : 2.15029

Informations techniques



Marche

Moyen ⌚ 3h30m

↗ Deniv. pos. 224 m	↗ Alt. max. 599 m	↘ Alt. min. 490 m	↔ Distance 12,3 km
------------------------	----------------------	----------------------	-----------------------



Proposé par :

Aveyron Ségala Viaur

<https://www.tourisme-aveyron-segala.fr/>

Ce document a été généré automatiquement grâce à Cirkwi, la solution de référence pour structurer, enrichir et diffuser vos données touristiques.

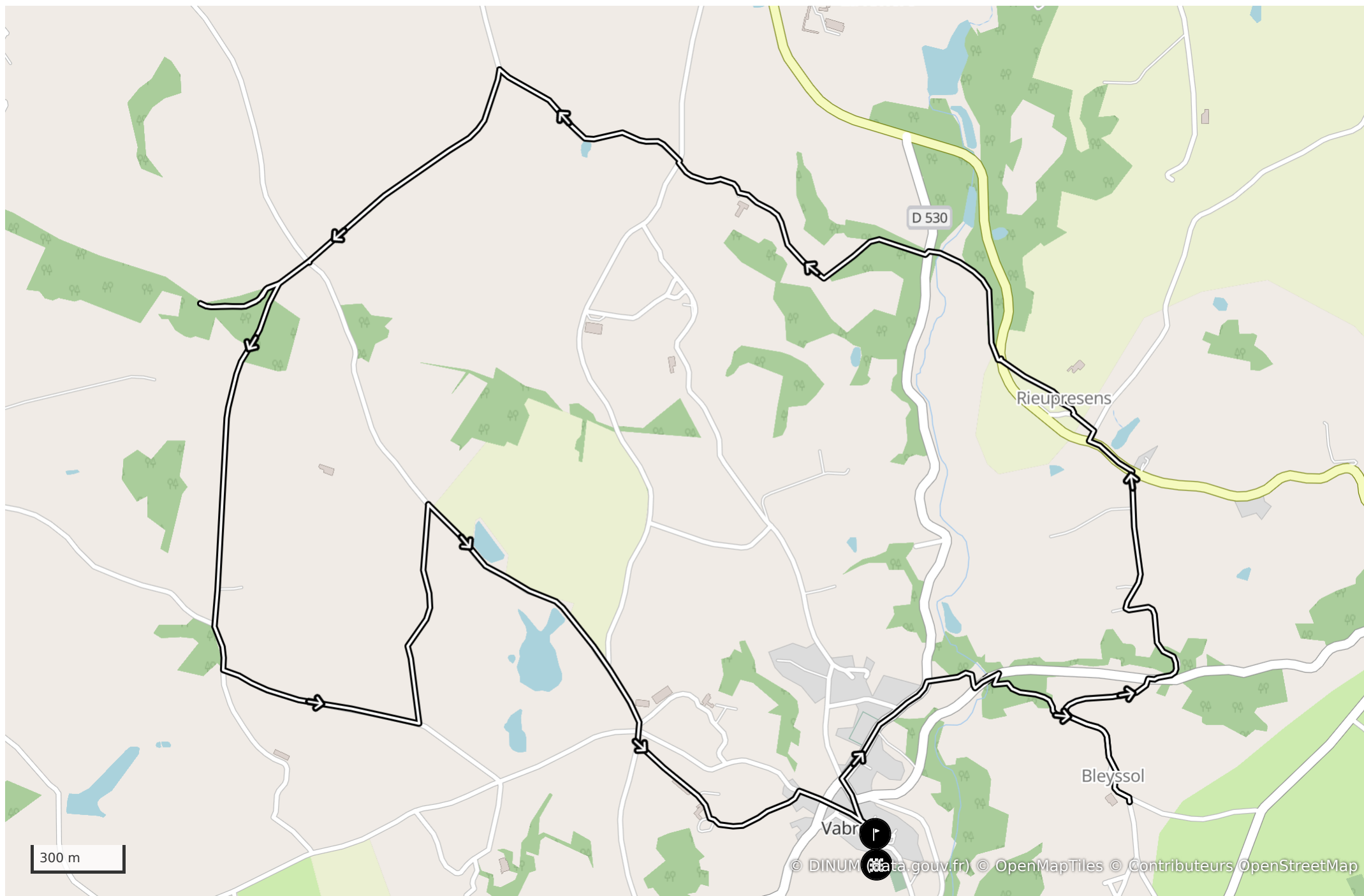
Description

Entre Vabre-Tizac et Saint-Salvadou, ce lieu situé en bordure d'une forêt est entouré de mystère et légendes. La Fontaine des Fées ou "Font de Fachilièiras" est une pierre de quartz avec de l'eau en son centre, même en période de sécheresse. A proximité se trouvent les vestiges d'un site néolithique.




Départ de Vabre-Tizac, place de la Mairie.

Balisage jaune et fléchage rond rouge circuit rouge des randos de Vabre-Tizac

circuit 17 du topoguide " entre Viaur et Aveyron en pays Rieupeyroussain" (édition 2021)



Légende (Carte et profil altimétrique)

 Point de départ  Point d'arrivée  Itinéraire

Profil altimétrique

