



La Fontaine des Fées



© Laetitia Déléris



© Mairie Bas Ségala

Point de départ

📍 VABRE-TIZAC
📍 Lat : 44.27023 Lng : 2.15029

Informations techniques



Marche

Moyen ⌚ 3h30m

↗ Deniv. pos. 224 m	↑ Alt. max. 599 m	↓ Alt. min. 490 m	↔ Distance 12,3 km
------------------------	----------------------	----------------------	-----------------------



Proposé par :

Aveyron Ségala Viaur

<https://www.tourisme-aveyron-segala.fr/>

Ce document a été généré automatiquement grâce à Cirkwi, la solution de référence pour structurer, enrichir et diffuser vos données touristiques.

Description

Entre Vabre-Tizac et Saint-Salvadou, ce lieu situé en bordure d'une forêt est entouré de mystère et légendes. La Fontaine des Fées ou "Font de Fachilièiras" est une pierre de quartz avec de l'eau en son centre, même en période de sécheresse. A proximité se trouvent les vestiges d'un site néolithique.

Départ de Vabre-Tizac, place de la Mairie.

Balisage jaune et fléchage rond rouge circuit rouge des randos de Vabre-Tizac

circuit 17 du topoguide " entre Viaur et Aveyron en pays Rieupeyroussain" (édition 2021)

Dos à la salle des fêtes, prendre à gauche, direction Villefranche jusqu'à la Croix du Bez. Continuer sur le chemin à droite jusqu'au Moulin du Bez.

Suivre la route à gauche, traverser le pont sur la Serène et, quelques mètres après, tourner, en épingle à droite, pour emprunter le sentier qui monte dans le bois et arrive au hameau de Bleysol.

Filer à droite et suivre la route jusqu'à la Croix de Bleysol, bel ouvrage de pierre du XVe siècle, classé Monument Historique.

Revenir sur ses pas jusqu'au sentier emprunté à l'aller.

Rester sur la route jusqu'au croisement avec la route en fond de vallée (D619).

Traverser et, en faisant un droite-gauche et suivre la route, direction Rieuprésens et atteindre une route transversale (D905A).

Tourner à gauche sur celle-ci, puis à droite au carrefour suivant, direction la Ficatie. Faire quelques mètres et aller à gauche. Traverser le hameau de Rieuprésens et rejoindre à nouveau la route départementale au panneau Stop.

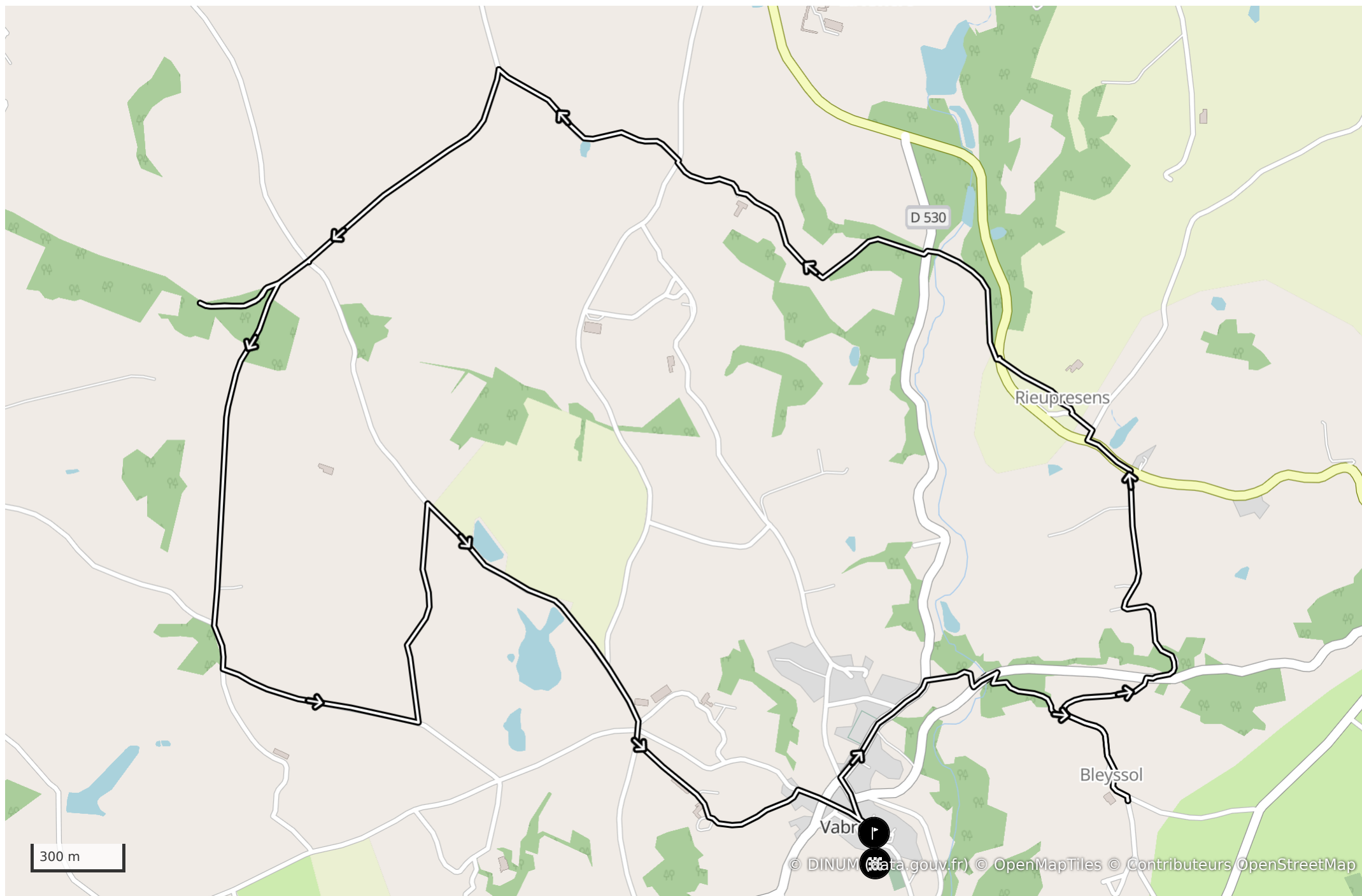
Traverser prudemment la route et emprunter le sentier en face qui descend vers le Ruisseau de La Petite Serène puis rejoint une route (D530).

Effectuer prudemment un gauche-droite et suivre le chemin qui monte dans les bois, longe un pré, une cour de ferme et arrive à un croisement à quatre directions.




Aller en face, direction la Coste. Longer le hameau et poursuivre jusqu'au prochain croisement.

Tourner à gauche et poursuivre sur la route jusqu'au croisement à quatre directions.

Filer en face et suivre le chemin non goudronné. Faire un petit crocher à droite pour aller voir la Fontaine des Fées, dans le bois.
Revenir vers le chemin et le suivre à droite jusqu'à la route.
Prendre à gauche et poursuivre jusqu'à la patte d'oie après avoir passé le ruisseau.
Tourner à nouveau à gauche, direction Vabre-Tizac, et rejoindre le 2e chemin à gauche.
L'emprunter et atteindre une route (Route de la Croix Rouge).
Poursuivre à droite et continuer tout droit jusqu'à un carrefour à quatre directions avec un calvaire à la Croix Rouge. Filer en face et arriver de suite à un autre embranchement.
Partir à gauche, direction du Puech.
Au fond du hameau, emprunter à gauche le sentier qui rejoint le village de Vabre-Tizac. Aux maisons, aller à droite et arriver à un croisement.
Poursuivre en face en direction du bourg centre pour découvrir l'ancien fort villageois. Une fois devant l'église, revenir sur ses pas jusqu'à la 2e ruelle à droite. La suivre, longer le lavoir à main droite puis tourner à droite sur la D530. Rejoindre le parking de la salle des fêtes.



Légende (Carte et profil altimétrique)

 Point de départ  Point d'arrivée  Itinéraire

Profil altimétrique

