



La vallée du Liort et Romette



Point de départ

📍 LA SALVETAT-PEYRALÈS
📍 Lat : 44.22467 Lng : 2.20696

Informations techniques



Marche

Moyen ⌚ 3h15m

↗ Deniv. pos.
269 m

↑ Alt. max.
560 m

↓ Alt. min.
376 m

↔ Distance
11,5 km



Proposé par :

Aveyron Ségala Viaur

<https://www.tourisme-aveyron-segala.fr/>

Ce document a été généré automatiquement grâce à Cirkwi, la solution de référence pour structurer, enrichir et diffuser vos données touristiques.

Description

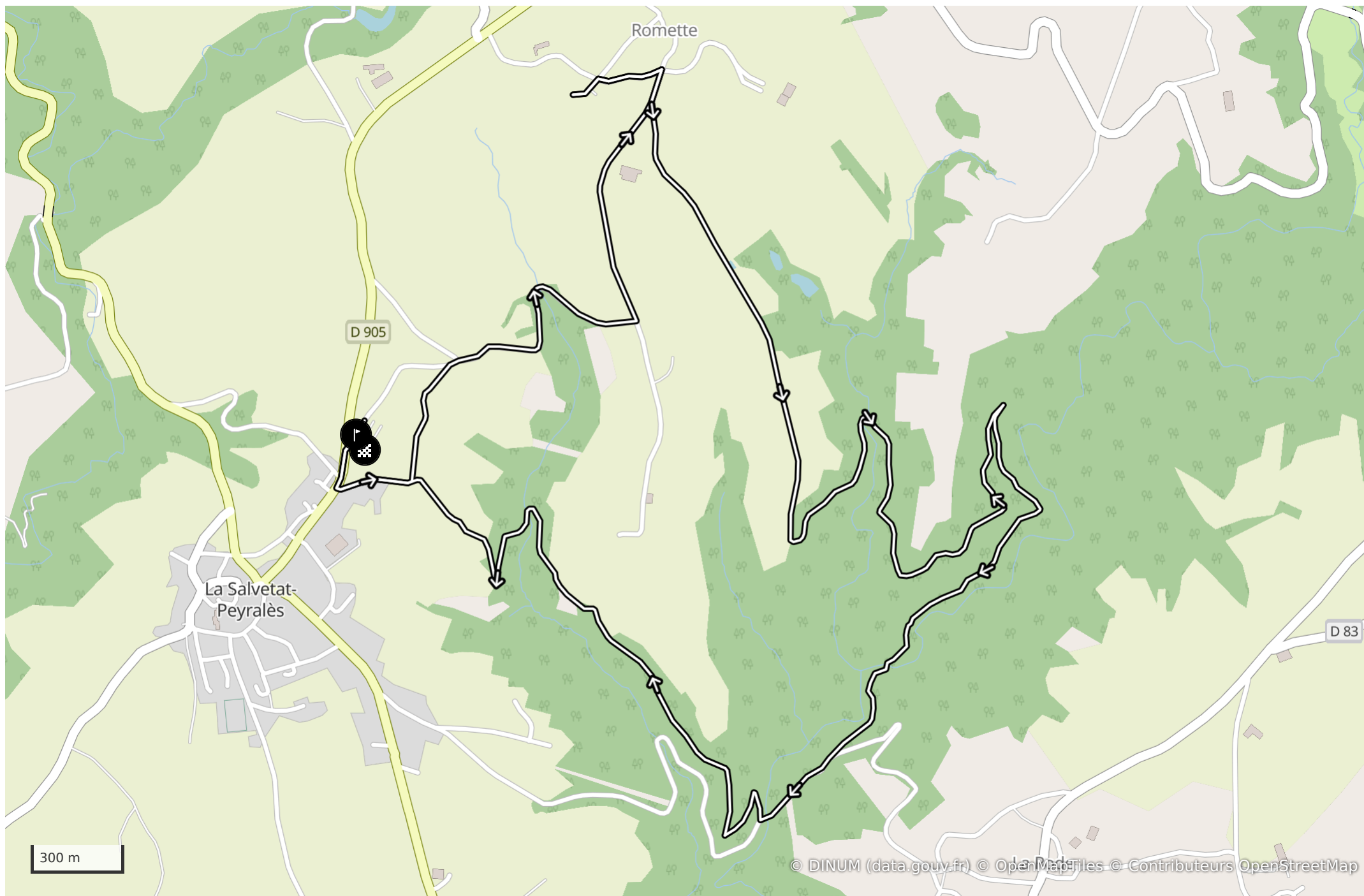
Randonnée recommandée pour apprécier à la fois le patrimoine ancien à Romette et la grande diversité animale et végétale de la vallée du Liort.

circuit 29 du topoguide "entre Viaur et Aveyron en pays Rieupeyroussain" (édition 2021)




Parking devant le cimetière à l'entrée Nord de La Salvetat sur la D905

Balisage jaune

Sur le chemin : oratoire du 16e siècle, cabanon le Tranquilou, statues-menhirs contemporaines, ancienne sauveté de La Salvetat-Peyralès



Légende (Carte et profil altimétrique)

 Point de départ  Point d'arrivée  Itinéraire

Profil altimétrique

