



©OT AS

## Point de départ

📍 LA SALVETAT-PEYRALÈS  
📍 Lat : 44.21982 Lng : 2.20192

## Informations techniques

🚶 Marche

**Difficile** ⌚ 11h00

↗ Deniv. pos. 1372 m	↗ Alt. max. 622 m	↘ Alt. min. 216 m	↔ Distance 33 km
-------------------------	----------------------	----------------------	---------------------



Proposé par :

**Aveyron Ségala Viaur**

<https://www.tourisme-aveyron-segala.fr/>

Ce document a été généré automatiquement grâce à Cirkwi, la solution de référence pour structurer, enrichir et diffuser vos données touristiques.

## Description

Des beaux panoramas sur les hauteurs au paisible Viaur en bas, tout en passant par le torrentueux Jaoul, cette rando très variée est agrémentée de patrimoine industriel, religieux et vernaculaire.

Circuit 35 du topo guide "entre Aveyron et Viaur" (édition 2021)

Réjoindre le bourg centre de la Salvetat - Peyralès par la D905 ou la D905A.

parking devant la salle des fêtes.

balisage jaune.

1 - Partir sur la gauche en ayant la salle des fêtes dans le dos point au carrefour, remonter à droite et prendre la première rue sur la gauche (rue de la Cambonne). Après le carrefour avec une grande croix tourner à gauche (poteau indicateur) sur un chemin qui descend à travers bois (belle croix de fonte) jusqu'au moulin de Dardé. Traverser le Vernhou par la large pente de pierre. Remonter par la route parfois revêtue, parfois non, jusqu'au carrefour de la route goudronnée (croix de fonte). Prendre sur la gauche et rentrer dans le hameau de Campels.

2 - Au bout du hameau prendre à droite (puis communale) et continuer tout droit en prenant la piste en direction de Montou. Franchir le ruisseau du Riou-cros puis à la route goudronnée (grande croix de bois en face) tourner à droite pour la remontée sur 900 m (attention à l'absence de bas-côté).

3 - Tourner à gauche après la ferme du Prat de Montou et descendre la charmante route en lacets vers l'usine hydroélectrique basse. Arriver en bas, traverser le pont (aller-retour possible sur la gauche pour voir l'usine électrique basse). Tourner à droite et remonter le Jaoul jusqu'à l'usine électrique haute.

4 - Juste avant l'usine hotte, prendre le chemin caillouteux qui monte en face vers Cadoule (aller-retour possible pour une visite) point pour suivre la montée dans les bois puis par un chemin herbe à travers champs et pâtures. À la route, tourner à droite sur 100 m puis sur la route à gauche vers les Cayroux.

5 - En haut, juste avant la grange, tourner sur un chemin d'exploitation qui monte à travers champ point à la route, prendre à gauche et un peu plus loin monter au mégalithe du cheval du roi. Reprendre la route à gauche, passer le carrefour et tourner à gauche (mas del Bosc) sur un large chemin pour descendre sur Flauzins. Arriver à la route goudronnée, continuer tout droit puis tourner à gauche au carrefour dans le village.

6 - À la sortie du village, continuer sur un beau chemin d'exploitation jusqu'à la descente dans le bosquet. Dans le virage serré sur la gauche, faire un crochet de 100 m sur la droite pour aller admirer les gorges du Dior depuis le Point Sublime (propriété privée). Reprendre le chemin et continuer à le descendre sur 300 m avant de prendre sur la gauche le premier

chemin qui remonte au hameau de Sauzet.

Excursion recommandée (40 minutes aller-retour): dans le centre du hameau, route à gauche puis à droite et chemin à gauche point possibilité de monter à la tour d'observation des oiseaux et du panorama au Puech de Flauzins.

Au carrefour dans le hameau, tourner à droite puis encore à droite 200m plus loin pour prendre une route qui descend dans les prés. prendre un sentier sur la gauche qui descend dans la vallée du Jaoul. Continuer le chemin forestier qui part plein sud, passer près de la fontaine Saint-Clair avec sa croix monolithique jusqu'à la route goudronnée.

7 - raccourci possible de 8,1 km. Voir la variante.

Emprunter À droite la route goudronnée vers l'air de loisirs de Laroque. Continuer cette route qui remonte vers Bellecombe. Avant l'entrée de Bellecombe, prendre le chemin goudronné à droite qui redescend vers la rivière. Arrivée au Viaur, prendre en face le chemin, gras en hiver, qui longe le Viaur en remontant le courant point après le dos d'âne, prendre à gauche (panneau indicatif) le chemin qui remonte à Bibal.

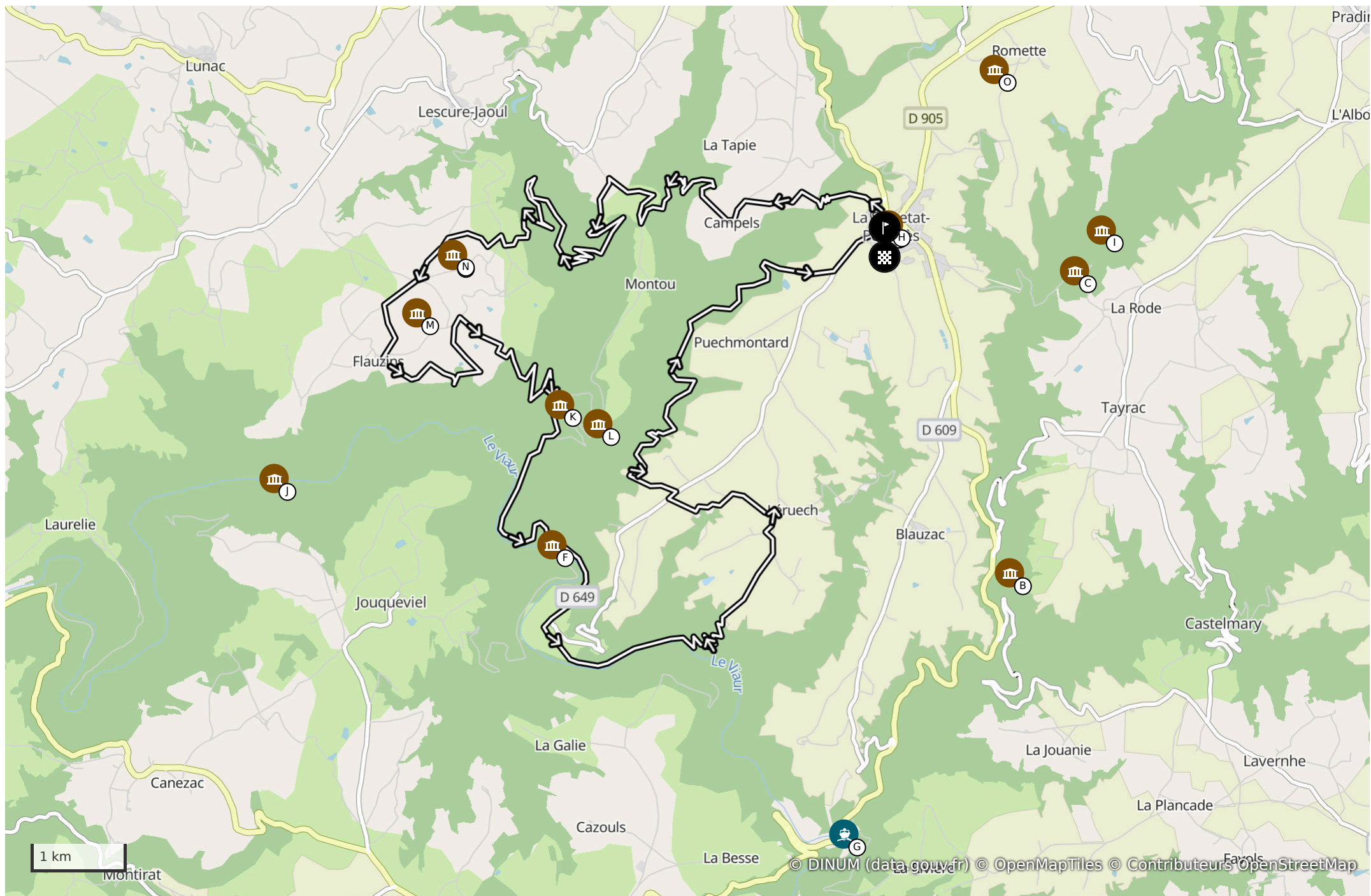
Variante : arrivée à la route goudronnée, la prendre sur la gauche pour arriver au pont de Roumégous. Traverser ce pont, poursuivre 100m et tourner à droite sur "le pont noyé" point suivre la large kyste qui mène au hameau de Muratet.

Ensuite remonter à gauche le raid sentier caillouteux en lacet jusqu'à la ferme de la boutique et continuer 500 m sur une large piste boisée jusqu'au prairie. On retrouve le circuit normal au point 9.

8 - Après le hameau de Bibal, prendre la route en biais à gauche pour arriver à l'église. Continuer Nord avec l'église à droite et 200m plus loin prendre la route à gauche au premier carrefour point dans la petite montée, quitter la route et continuer en face sur le chemin d'exploitation. Avant d'arriver à la ferme de la montagne prendre la route sur la droite, puis la D649 sur la droite que l'on quitte 100m plus loin en tournant à gauche sur un beau chemin à travers champs.

9 - Prendre en face à gauche puis 500m plus loin encore à gauche par un étroit sentier qui plonge dans les bois. Ce sentier serpente à travers bois, à flanc de coteau et traverse de petit ravin - un passage raide délicat. Au poteau indicateur de Puechmontard, prendre le chemin de gauche.

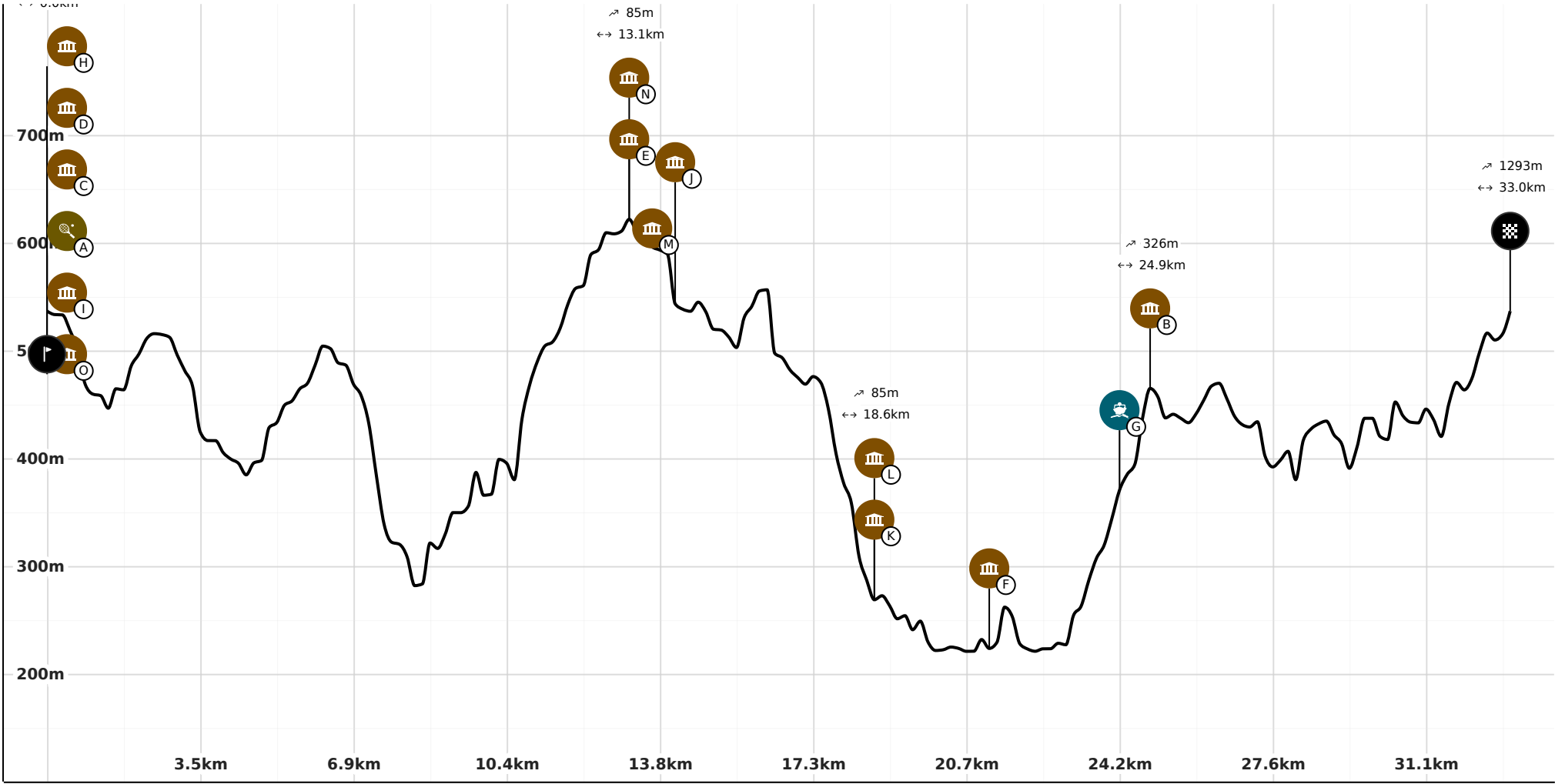
Lorsqu'on retrouve les terres cultivées, prendre à droite vers La Salvetat (panneau indicateur), d'abord en bordure de champ, puis sur la piste appelée "les pierres blanches", jusqu'à la D649. Revenir à la Salvetat par la route de gauche. Au carrefour avec un terre-plein central, tourner à droite pour revenir au parking de la salle des fêtes.



# Légende (Carte et profil altimétrique)

Point de départ Point d'arrivée Itinéraire

## Profil altimétrique





## Infos parcours et Points d'intérêt

### Oreilles en Balade, parcours sonore à La Salvetat-Peyralès

**Activités culturelles** Par Aveyron Ségala Viaur



Un parcours avec des panneaux et des QRcodes à flashcoder : écoutez les habitants vous raconter une anecdote sur leur vie, leur histoire, leur village... Parcours adulte et enfants. 6 points d'écoute.

Oreilles en Balade à La Salvetat-Peyralès

Dans le bourg centre, vous pouvez flasher les codes QR avec votre téléphone mobile. Mais en dehors du bourg, les zones blanches sont nombreuses. Donc soit vous empruntez un audioguide à la pharmacie, soit vous téléchargez les documents sonores et la carte avant de partir.

A l'église, vous revivrez le corbillard d'antan. Au monument aux morts vous comprendrez pourquoi ils sont souvent érigés proches des églises. En regardant Nenette, la locomobile de 1927 c'est tout le village que vous verrez en liesse. Et avant de quitter le centre bourg, allez saluer la statue-menhir qui a trouvée sa place à l'entrée de la médiathèque.

A l'oratoire de Romette, nous parlerons d'agriculture.

A la chapelle de Murat et au château de Peyroles c'est un voyage dans un autre temps qui vous attend.


📍 Rue du Tour de ville, 12440, LA SALVETAT-PEYRALÈS

📍 Lat : 44.2198768 Lng : 2.2020292

↗ Alt : 537 m

### Vestiges du château de Peyroles

**Monuments et architecture** Par Aveyron Ségala Viaur



Ruines d'un ancien château fort qui donna son nom à toute une région, le Peyralès.

On a peine à imaginer en découvrant les ruines de cet antique château fort situé sur son piton rocheux dans la sauvage vallée du Liort qu'il fut tellement important qu'il donna son nom à toute une région, le Peyralès, car il était le siège d'une seigneurie qui étendait son pouvoir loin alentour. Les ruines nous montrent une tour carrée à la construction soignée malgré la difficulté de mise en oeuvre des pierres de schiste du pays. Jusqu'à une date récente les restes (arcades) de l'église saint Vincent étaient bien visibles. Malheureusement l'écroulement d'une arche de soutènement nous prive de l'aperçu que nous en avions.

Le château de l'an mille tombait en ruine lorsque sur l'insistance des habitants de Blauzac le seigneur de Castelmarty héritier du lieu se résolut à réparer la tour et les murailles en 1381 pour faire face aux attaques des routiers pendant la guerre de Cent Ans. La basse-cour fut lotie en 21 « cazaux », petits terrains destinés à recevoir une très modeste construction, surtout acquis par les gens de Blauzac et des hameaux environnants qui, en moins d'une demi-heure, pouvaient venir y chercher refuge.

Accès : de la Salvetat prendre la route qui mène à Carmaux. Sur la gauche à 3,5km environ vous trouverez l'accès au château (panneau). L'aire naturelle de La Roque, la chapelle de Murat et le Château de Roumégous sont accessibles à partir du petit village de Bellecombe. Prendre la route qui démarre au carrefour du Couderc non loin de la mairie (panneau) et suivre les indications en cours de route.

L'ACCES EN EST INTERDIT AU-DELA DU PANNEAU. LES RUINES SONT DANGEREUSES.

📍 12440, LA SALVETAT-PEYRALÈS

📍 Lat : 44.1872817 Lng : 2.2182083

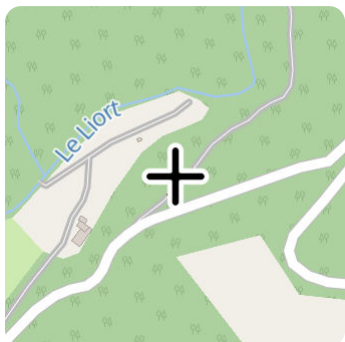
↗ Alt : 328 m




## Statue-menhir du Rech



**Art et musées** Par Aveyron Ségala Viaur



© OT Aveyron Ségala - LD



© OT Aveyron Ségala - LD

Présentée dans le hall de la médiathèque, cette statue-menhir vieille de 5000 ans représente un homme armé. La statue-menhir du Rech Trente ans l'an prochain que Charles Chambert a trouvé sous le soc de sa charrue la statue-menhir du Rech.

Les monuments de ce type sont très nombreux sur les Grands Causses dans le sud de l'Aveyron ; la statue menhir du Rech est la seule qui a été découverte à ce jour dans notre territoire de l'ouest Aveyron. Il s'agit d'une grande pierre de micaschiste porphyroïde de 1,60 mètre de hauteur, en forme d'amande, sculptée en surface et représentant un homme aux attributs de guerrier : ceinture, baudrier, « objet » poignard de grande taille bien visibles tandis que les détails anthropomorphes, jambes, bras, omoplates sont un peu plus difficiles à observer. La tête a été en grande partie brisée sans qu'on puisse dire si cet accident est récent ou ancien. Cette statue-menhir vieille de quatre ou cinq mille ans atteste une occupation ancienne de notre territoire par les premiers agriculteurs. Elle est présentée en permanence au public dans le hall de la médiathèque. Depuis le 9 septembre 2020 notre statue-menhir est inscrite au titre des Monuments Historiques.

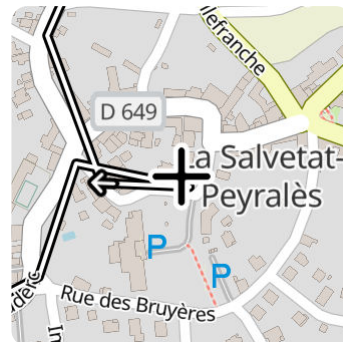
📍 12440, TAYRAC  
📍 Lat : 44.2157438 Lng : 2.2267056  
↗ Alt : 401 m



## Eglise Sainte Croix



**Monuments et architecture** Par Aveyron Ségala Viaur



© OT Aveyron Ségala



© OT Aveyron Ségala

Déjà attestée en 1147, l'église occupe toujours le même emplacement en lisière de la sauveté et participait jadis à sa défense. Une visite à l'intérieur permet de découvrir les différentes étapes de son agrandissement.

De l'église romane, il subsiste la nef qui a conservé ses piliers et ses dimensions. À la fin du 16e siècle les chanoines font refaire ses voûtes par le maître d'œuvre de la cathédrale Jean Salvan, dates figurant sur les clés de voûte et au tout début du 17e siècle, ils font édifier un clocher reposant sur une coupole.

C'est en 1865-1868 que sont ouverts les bas-côtés pour agrandir l'église devenue trop petite et qu'est créé le grand portail ouest.

Enfin en 1896-1898, les derniers travaux d'agrandissement furent menés à bonne fin, élévation du grand clocher et reconstruction du chœur roman trop petit et qui menaçait ruine.

On admirera la belle voûte à liernes et tiercerons, les reliquaires classés monuments historiques (vitrine à droite du chœur), ce qui reste des boiseries, œuvres du sculpteur ébéniste Paulin Serin, les beaux vitraux de la maison Doumerc de Toulouse.

📍 Place de Leglise, 12440, LA SALVETAT-PEYRALÈS  
📍 Lat : 44.2198999 Lng : 2.2018361  
↗ Alt : 537 m





## Aire de pique-nique du cheval du roi



**Points de vues et panorama** Par Aveyron Ségala Viaur



Profitez du beau panorama depuis le site du Cheval du Roi !  
Table d'orientation.

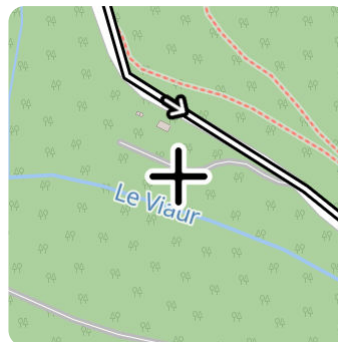
📍 12440, LESCURE-JAOUL  
📍 Lat : 44.2171472 Lng : 2.1451879  
➡ Alt : 616 m



## Aire naturelle de La Roque



**Point d'intérêt naturel** Par Aveyron Ségala Viaur



L'aire naturelle de La Roque est située en bordure du Viaur.

Elle dispose de 10 tables de pique-nique, barbecues, point d'eau, toilettes, poubelles, abri à randonneurs. Baignade autorisée mais non surveillée.

Le Viaur qui marque les limites entre les départements de l'Aveyron et du Tarn était autrefois une véritable frontière entre l'Albigeois et le Rouergue, raison pour laquelle on y trouve des ruines de plusieurs châteaux forts.

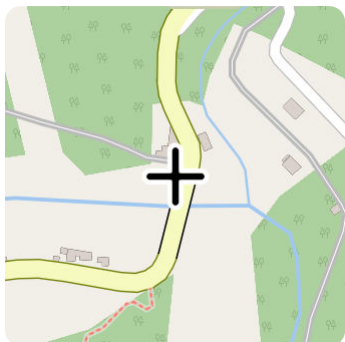
📍 12440, LA SALVETAT-PEYRALÈS  
📍 Lat : 44.1899666 Lng : 2.1583307  
➡ Alt : 228 m





## Pont du Port de la Besse

**Patrimoine** Par Aveyron Ségala Viaur



C'est un site plein de charme. Au-dessus de l'hôtel-restaurant, remarquez un haut rocher sur lequel était bâtie une tour médiévale appelée "Tournemire".

📍 Le Port de la Besse, 12440, LA SALVETAT-PEYRALÈS  
📍 Lat : 44.1627505 Lng : 2.1965039  
➡ Alt : 243 m

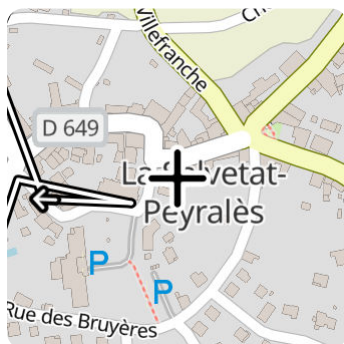


© OT Aveyron Ségala



## La Salvetat Peyralès

**Monuments et architecture** Par Aveyron Ségala Viaur



Un village d'il y a bien longtemps... Par une bulle de 1147, le pape Eugène III confirme les droits du chapitre de Rodez (les chanoines) sur la Salvetat. A la fondation de la sauveté, les habitants recevaient un lopin pour bâtir leur maison dans le périmètre protégé, un jardin et des terres à mettre en valeur à l'extérieur. Le chapitre, le seigneur de cette sauveté, percevait les taxes dues pour la possession de la terre. Et c'est alors pendant la guerre de Cent Ans, que la petite cité se met en défense en s'entourant de murailles dont on garde le souvenir avec le tracé du Tour de Ville et la porte saint Antoine à l'est. Jusque dans les années 1950 subsistait encore une portion de la douve qui complétait le système de défense. Pour aller plus loin : « Oreilles en balade » Découvrez la sauveté grâce aux panneaux d'interprétation placés sur les différents monuments, et laissez-vous conter leur histoire à travers l'opération « Oreilles en balade ».



© OT Aveyron Ségala



© OT Aveyron Ségala



© OT Aveyron Ségala

📍 Rue du Tour de ville, 12440, LA SALVETAT-PEYRALÈS  
📍 Lat : 44.2200091 Lng : 2.2024155  
➡ Alt : 536 m



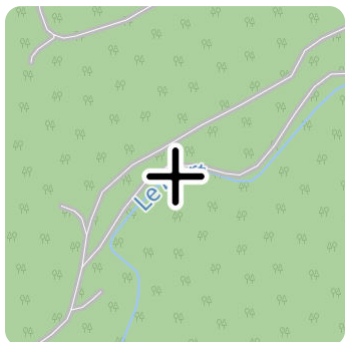


## Le Liort



### Point d'intérêt naturel

Par Aveyron Ségala Viaur



Il s'agit d'une rivière de 18,6 km de long qui est un sous-affluent du Tarn et de la Garonne.

📍 12440, TAYRAC  
📍 Lat : 44.2195078 Lng : 2.2303319  
➡ Alt : 407 m

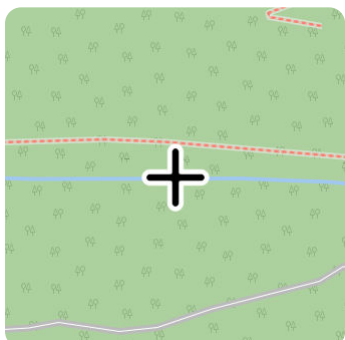


## Le Viaur



### Point d'intérêt naturel

Par Aveyron Ségala Viaur



Le Viaur est une rivière française du sud du Massif Central qui coule dans les départements de l'Aveyron, du Tarn et de Tarn-et-Garonne. C'est un affluent de l'Aveyron en rive gauche, donc un sous-affluent de la Garonne par l'Aveyron, puis par le Tarn.

📍 81190, JOUQUEVIEL  
📍 Lat : 44.1961437 Lng : 2.1217775  
➡ Alt : 228 m



© Greg Alric

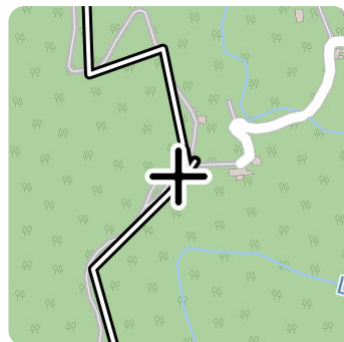


## Chapelle de Murat



### Château, église et abbaye

Par Aveyron Ségala Viaur



Située au bord du Jaoul, dans un cadre exceptionnel sous le château de Roumegous, cette petite église dédiée à « Notre Dame de Septembre » était le siège d'une très modeste paroisse de 18 feux (cent habitants). Datant de l'an mille environ elle a vaillamment traversé les âges. L'association qui la gère l'a remise dans l'état où les derniers paroissiens l'avaient laissée.

En 1030 un ancien texte évoque Murat comme un lieu planté de vignes. Les archéologues ont pu détecter les preuves de son ancienneté : mur à angle arrondi, chœur trapézoïdal, arc triomphal, petites fenêtres... une chapelle latérale dédiée à saint Clair vint l'agrandir au 13e siècle. On connaît mieux son histoire à partir du 17e siècle avec les procès verbaux des visites des évêques qui vinrent l'inspecter. Paroisse annexe de Montou, c'est le vicaire qui devait la desservir, une messe un dimanche par mois et pour trois fêtes solennelles dans les semaines de Pâques, de Pentecôte et le 8 septembre, jour de sa fête patronale. Mais le vicaire avait toujours une bonne raison pour manquer à ses obligations et il fallut des procès pour tenter d'obtenir une desserte plus régulière. Les minutes de ces procès nous fournissent de nombreux renseignements sur la petite église et ses paroissiens. Nettoyée, ses fissures comblées, ses enduits refaits, meublée en baroque tardif (retable comportant un tableau représentant la Sainte Famille) elle est toujours consacrée. La paroisse fut supprimée à la veille de la révolution mais resta desservie pour les fêtes tant qu'il y eut une paroisse à Montou.




© Greg Alric



© OT Aveyron Ségala - LD

📍 12440, LA SALVETAT-PEYRALÈS  
📍 Lat : 44.2030893 Lng : 2.1592748  
➡ Alt : 275 m



## Château de Roumegous (privé)



**Monuments et architecture** Par Aveyron Ségala Viaur



PROPRIETE PRIVEE - NE SE VISITE PAS Cette construction qui date de la fin du Moyen-Age passe pour avoir remplacé une forteresse plus ancienne démantelée pendant la Guerre de Cent Ans. Le château d'alors faisait partie d'une ligne de défense le long de la vallée du Viaur, frontière naturelle entre le Rouergue et l'Albigeois, et répondait au château de Jouqueviel dont il subsiste la tour sur l'autre rive du Viaur. Le « repaire » de Roumegous était le siège d'une baronnie dite de Roumegous, Bosc et Cadole qui avait droit de justice. L'un des barons de Roumegous Henri de Bourbon-Malause fut au temps des Guerres de Religion compagnon d'Henri de Rohan dans l'armée réformée (Protestants). Ses descendants ont vendu le château en 1746 à noble Pierre du Truel qui le vendit à son tour en l'an II de la République à la famille qui le possède encore.

- 📍 Roumegous, 12440, LA SALVETAT-PEYRALÈS
- 📍 Lat : 44.2013541 Lng : 2.1642315
- ↗ Alt : 321 m



## Tour ornithologique (Puech de Flauzins)



**Points de vues et panorama** Par Aveyron Ségala Viaur



Situé à une altitude de 662 m, le Puech de Flauzins domine la vallée du Viaur. Cela en fait un point stratégique pour l'observation des oiseaux migrateurs (oies, grues, bondrées, guêpiers...). Grimpez sur la tour ornithologique pour apprécier la vue à 360°.

- 📍 12440, LESCURE-JAOUL
- 📍 Lat : 44.2117797 Lng : 2.1405959
- ↗ Alt : 619 m





## Le Cheval du Roi



**Points de vues et panorama** Par Aveyron Ségala Viaur



Il s'agit d'une roche granitique, située sur la montagne de Flauzins. C'est sa forme en dos d'âne qui lui a valu ce nom royal.

Ce bloc pèse entre 5 et 6000 kilos. Le plus surprenant c'est qu'il est en granit dans une région où l'on ne retrouve pas de roche de cette nature, mais du schiste. La pierre a donc été transportée sur plusieurs kilomètres. Ce n'est pas une moraine, cela ne peut-être qu'une partie de dolmen. D'ailleurs son orientation Est/Ouest vient conforter cette hypothèse.

Dimension de cette pierre : 3,25m de long, 1m de haut hors de terre au nord et 1,20m au sud. Il culmine à 623m d'altitude sur le sommet du Puech de Fournols d'où une vue magnifique s'offre aux promeneurs. Une table d'orientation y a été réalisée par Monsieur Michel Bouteiller.

Accès : A Lescure Jaoul, prendre direction La Salvetat Peyralès, après le panneau de sortie du village, tourner à droite en direction du "Cheval du roi" (à 2km, 100 mètres restent à faire à pied).




📍 12440, LESCURE-JAOUL  
 📍 Lat : 44.2172164 Lng : 2.1452308  
 📏 Alt : 617 m





## Oratoire de Romette

**Monuments et architecture** Par Aveyron Ségala Viaur



Dans un site bucolique plein de charme le site de Romette comprend un oratoire daté du 16e siècle, une église, un ancien cimetière et l'ancien presbytère dont le mur d'enceinte abrite une très ancienne statue de grès rouge de la Vierge Marie. La Vierge est ici représentée, présentant l'enfant Jésus aux prêtres du temple. Tout le site est dédié à la Vierge honorée jadis lors d'un pèlerinage le lundi de Pentecôte.

L'oratoire daté du 16e siècle est un petit bâtiment à quatre colonnes supportant un toit pyramidal. Il est entouré de murets où sont percées deux portes flanquées chacune d'un bénitier. Des bancs de pierre courent le long des murets aussi bien à l'intérieur qu'à l'extérieur. Il abrite une croix de pierre blanche du 16e siècle. On remarquera quelques vieilles tombes du cimetière dont celle du curé Foulquier qui exerça son ministère plus de cinquante ans au service de la paroisse de Romette. L'église a été reconstruite en 1895. Ne pas manquer l'ancienne croix de grès rouge dans le mur du presbytère.


📍 12440, LA SALVETAT-PEYRALÈS  
📍 Lat : 44.2346356 Lng : 2.2161967  
📍 Alt : 552 m



© OT Aveyron Ségala



© OT Aveyron Ségala



© OT Aveyron Ségala