



# Les Bardeliers



© Laetitia Déléris



© Laetitia Déléris

## Point de départ

📍 LA BASTIDE-L'ÉVÊQUE  
📍 Lat : 44.34086 Lng : 2.13597

## Informations techniques

🚶 Marche

**Difficile** ⌚ 4h10m

↗ Deniv. pos.  
398 m

↑ Alt. max.  
545 m

↓ Alt. min.  
298 m

↔ Distance  
13,4 km



Proposé par :

**Aveyron Ségala Viaur**

<https://www.tourisme-aveyron-segala.fr/>

Ce document a été généré automatiquement grâce à Cirkwi, la solution de référence pour structurer, enrichir et diffuser vos données touristiques.

## Description

Ce parcours entre vallée du Lézert, gorges de l'Aveyron et plateaux du Ségala permet de découvrir les paysages et les villages façonnés au cours du temps autour de La Bastide l'Evêque.

circuit 12 du topoguide " entre Viaur et Aveyron en pays Rieupeyrousain" (édition 2021)

Départ de La Bastide l'Evêque, place de l'église Balisage: jaune (fléchage SP1)

Depuis le parking, descendre la ruelle de la bastide pour rejoindre la place de l'église. Tourner à droite et passer sous le porche de l'église pour remonter vers la D69. Au carrefour, traverser la route et prendre en face le sentier dans le champ (fléchage SP4). Au bout de 100 m, obliquer à droite vers Réquista. Au niveau de l'entrée du château, bifurquer à gauche pour suivre le GR62B. Le chemin devient route goudronnée et arrive à un carrefour avec la D269. Au carrefour, poursuivre en face la route de Pertus.

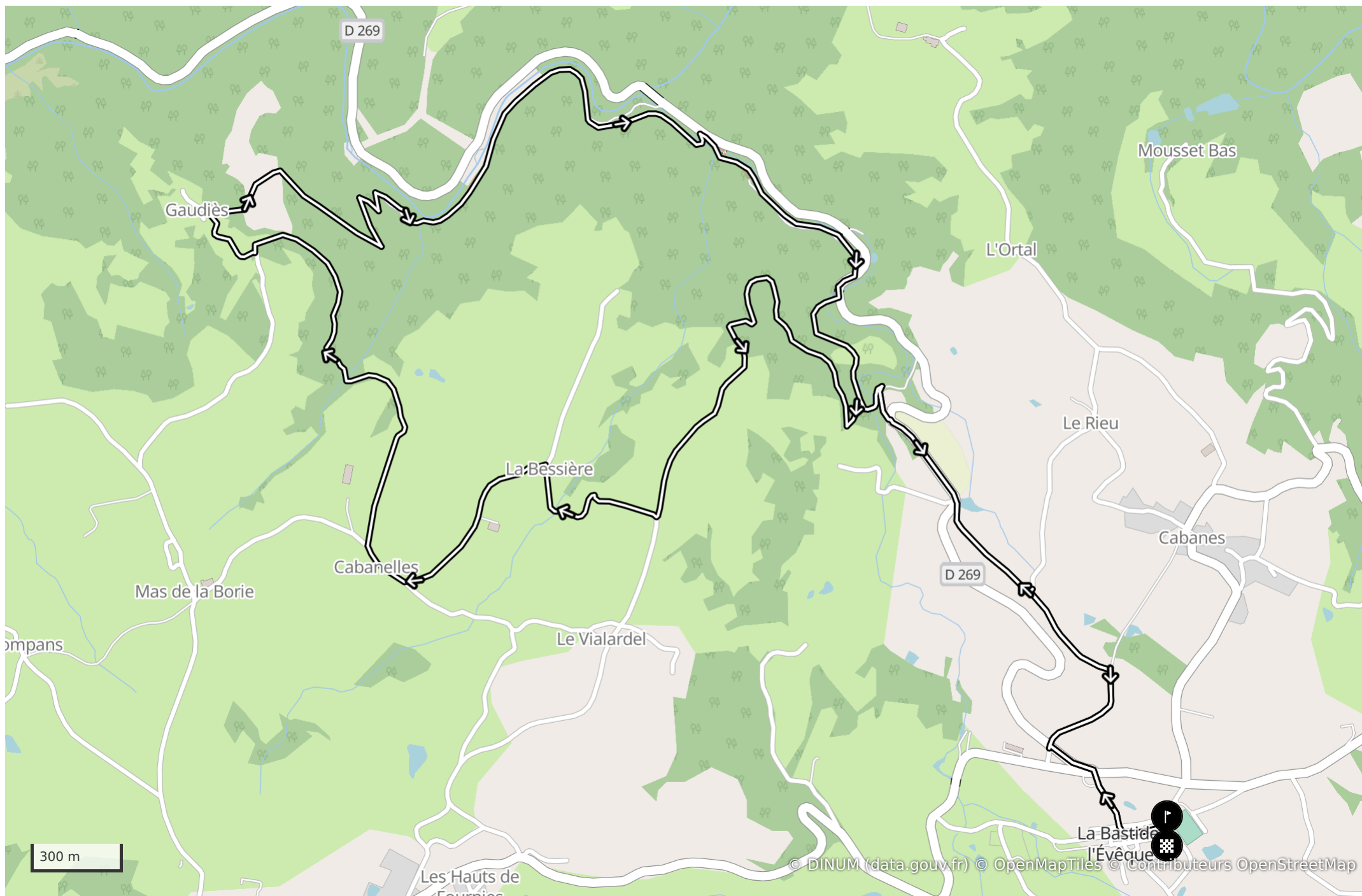
Continuer sur la route, traverser le ruisseau du Lézert pour arriver jusqu'au hameau de Pertus avec ses belles maisons rouergates et son ancien four à pain. Au fond du village, tourner à droite et emprunter un petit chemin bordé de chênes. Continuer tout droit suivre le sentier dans le bois de châtaigniers et de chênes durant 1,8 km. A la sortie du bois, un magnifique panorama sur les villages de La Bastide, Cabanes et le château de Réquista s'offre à vous. A la route, tourner à droite en direction de La Bessière.

Entrer dans le hameau après avoir franchi le ruisseau. A remarquer, le puits, le four à pain et les demeures traditionnelles avec pigeonnier ou tour. Variante (fléchage SP2) : dans le hameau prendre à droite et suivre la route jusqu'à la jonction avec le chemin de terre qu'il faut emprunter en descendant au milieu des bois jusqu'au GR62B le long de l'Aveyron. Le prendre sur la droite et sauter le descriptif au point 4 (gain 2,7km). Prendre à gauche, en direction des Cabanelles. En sortie du hameau, emprunter le petit chemin sur la droite. En amont de Gaudiès, ce chemin trouve le GR62B, à prendre sur la droite. Dans Gaudiès, quitter la route et continuer le GR62B sur la droite, en descendant vers l'Aveyron.




Continuer à longer l'Aveyron pour atteindre le pont de Vézis. Ne pas chercher à y accéder mais continuer le GR62B, passer sur 2 passerelles et remonter la vallée du Lézert. Entre Le Falgairenc et les Martinets du Lézert, le GR rejoint la D269 que l'on continue à remonter. Descendre sur la droite au charmant Martinet de la Ramonde pour le voir ou s'y arrêter.

Continuer à remonter la vallée du Lézert. Quitter le GR62B en descendant sur la droite vers les grandes bâtisses du Moulin du Roc (sauf en période de pluies où il est préférable de rester sur le GR62B). Prendre le chemin sur la gauche, le long de la grange avant le pont. Une fois sur la route, la remonter sur la gauche. Au carrefour, traverser la D269 pour reprendre le GR62B en direction du Rieu et de L'Ortal. Quitter la route au virage pour continuer tout droit le large chemin qui ramène au château de Réquista. Prendre à droite la route qui ramène à La Bastide,

puis obliquer à gauche au hangar en bois. Traverser la D69 pour arriver au centre bourg.  
Tourner à gauche après le porche pour retrouver le parking.



# Légende (Carte et profil altimétrique)

 Point de départ  Point d'arrivée  Itinéraire

## Profil altimétrique

