



Le chemin de Cassanhol



© Mairie Bas Ségala



© Mairie Bas Ségala

Point de départ

📍 SAINT-SALVADOU
📍 Lat : 44.281916 Lng : 2.100975

Informations techniques



Marche

Moyen ⌚ 3h00

↗ Deniv. pos.
208 m

↑ Alt. max.
603 m

↓ Alt. min.
394 m

↔ Distance
10,8 km



Proposé par :

Aveyron Ségala Viaur

<https://www.tourisme-aveyron-segala.fr/>

Ce document a été généré automatiquement grâce à Cirkwi, la solution de référence pour structurer, enrichir et diffuser vos données touristiques.

Description

Ce parcours autour de Saint-Salvadou permet d'apprécier les paysages de ce terroir et les belles demeures surmontées de tours pigeonniers.

Départ de Saint-Salvadou, devant la mairie

Balisage jaune

circuit 14 du topoguide " entre Viaur et Aveyron en pays Rieupeyroussain" (édition 2021)

Se diriger en face vers le verger municipal.

Après les conteneurs de tri, emprunter à droite le chemin qui monte jusqu'à la route;

Tourner à gauche jusqu'au Cassan. Prendre à gauche puis la deuxième allée à gauche dans le hameau et, à la sortie, continuer à droite sur le chemin. Avancer dans le bois pour rejoindre la route de Lacalm.

Bifurquer à gauche et traverser le hameau de Lacalm. Poursuivre cette route jusqu'au carrefour avec des chemins dans un virage.

Suivre le chemin de droite pour aller voir la Fontaine des Fées, site entouré de mystère et légendes.

Revenir sur ses pas et, à mi-parcours, observer la croix de Pierre Change bâtie sur un tumulus. Rejoindre le carrefour passé précédemment.

De retour à la route, continuer sur le chemin en face jusqu'au croisement de la D648.

La traverser pour emprunter la route en face et rejoindre un carrefour.

Bifurquer sur la première route à gauche. De retour sur la D648, aller tout droit jusqu'à la Route du Puech.

Suivre la route de droite en direction du Puech. Dans ce hameau, continuer tout droit jusqu'à la sortie pour emprunter le sentier herbeux vers la droite qui rejoint le hameau du Baudas et la D71. Possibilité de raccourcir pour retourner à Saint-Salvadou en prenant à la D71 sur la gauche.

Au croisement de la D71, traverser avec prudence et prendre le chemin en face qui mène jusqu'à la D648. Traverser avec prudence et continuer jusqu'au hameau de la Baraque.

Tourner à droite vers Bras et continuer la route vers

Vezac.

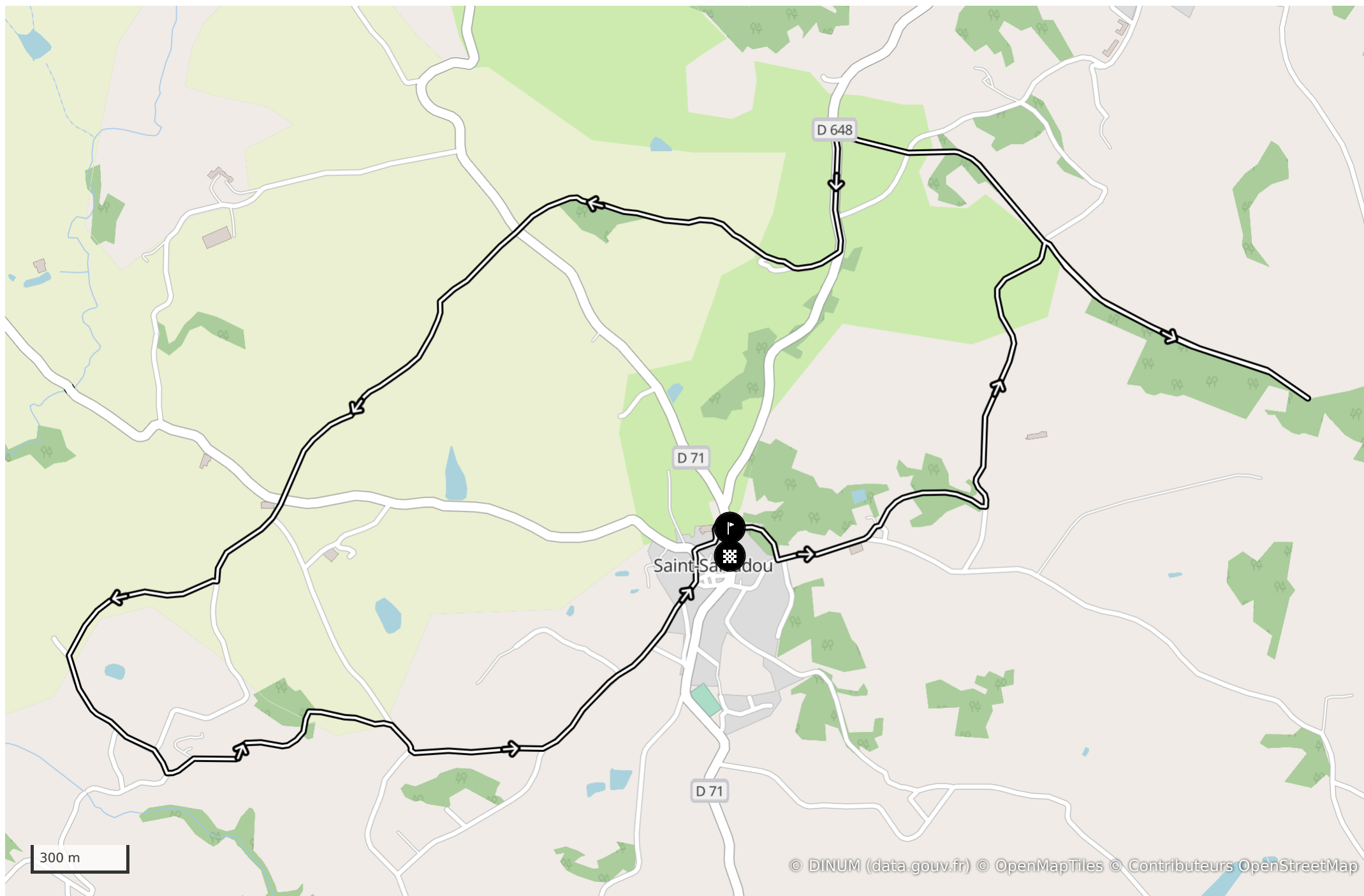
Descendre dans ce hameau. Bifurquer à gauche dans un chemin de terre jusqu'à la route de Ginestel.

Suivre la route à droite.




À Ginestel, prendre le chemin creux à gauche pour rejoindre la route de Saint-Salvadou.

Tourner à gauche pour revenir vers le village.

Aller à gauche et traverser le vieux village en prenant la deuxième ruelle à droite pour arriver place de l'église, édifiée à la place du château ruiné en 1643 (détruit lors de la Révolte des Croquants). Pousser la porte de l'église pour admirer son architecture néogothique et sa croix processionnelle Renaissance classée. Continuer sur la gauche pour retrouver le parking devant la mairie.



Légende (Carte et profil altimétrique)

 Point de départ  Point d'arrivée  Itinéraire

Profil altimétrique

