

Balade - Chemin de Paurès



© OT Aveyron Ségala



© OT Aveyron Ségala

Point de départ

📍 LE BAS SÉGALA
📍 Lat : 44.34086 Lng : 2.13598

Informations techniques

 Marche

Facile ⌚ 1h00

↗ Deniv. pos.
113 m

↑ Alt. max.
544 m

↓ Alt. min.
440 m

↔ Distance
3,1 km



Proposé par :

Aveyron Ségala Viaur

<https://www.tourisme-aveyron-segala.fr/>

Ce document a été généré automatiquement grâce à Cirkwi, la solution de référence pour structurer, enrichir et diffuser vos données touristiques.

Description

Profitez du patrimoine de La Bastide l'Evêque et de beaux points de vue sur le village et ses environs.

Balilage du circuit SP2 (livret Balades en Pays Bastidien)

Départ : La Bastide l'Evêque (parking Office de Tourisme)

Depuis le parking, suivre le balilage SP3. Descendez la ruelle vers la place de l'église.

Tournez vers la gauche et suivez la route en direction de Teulières.

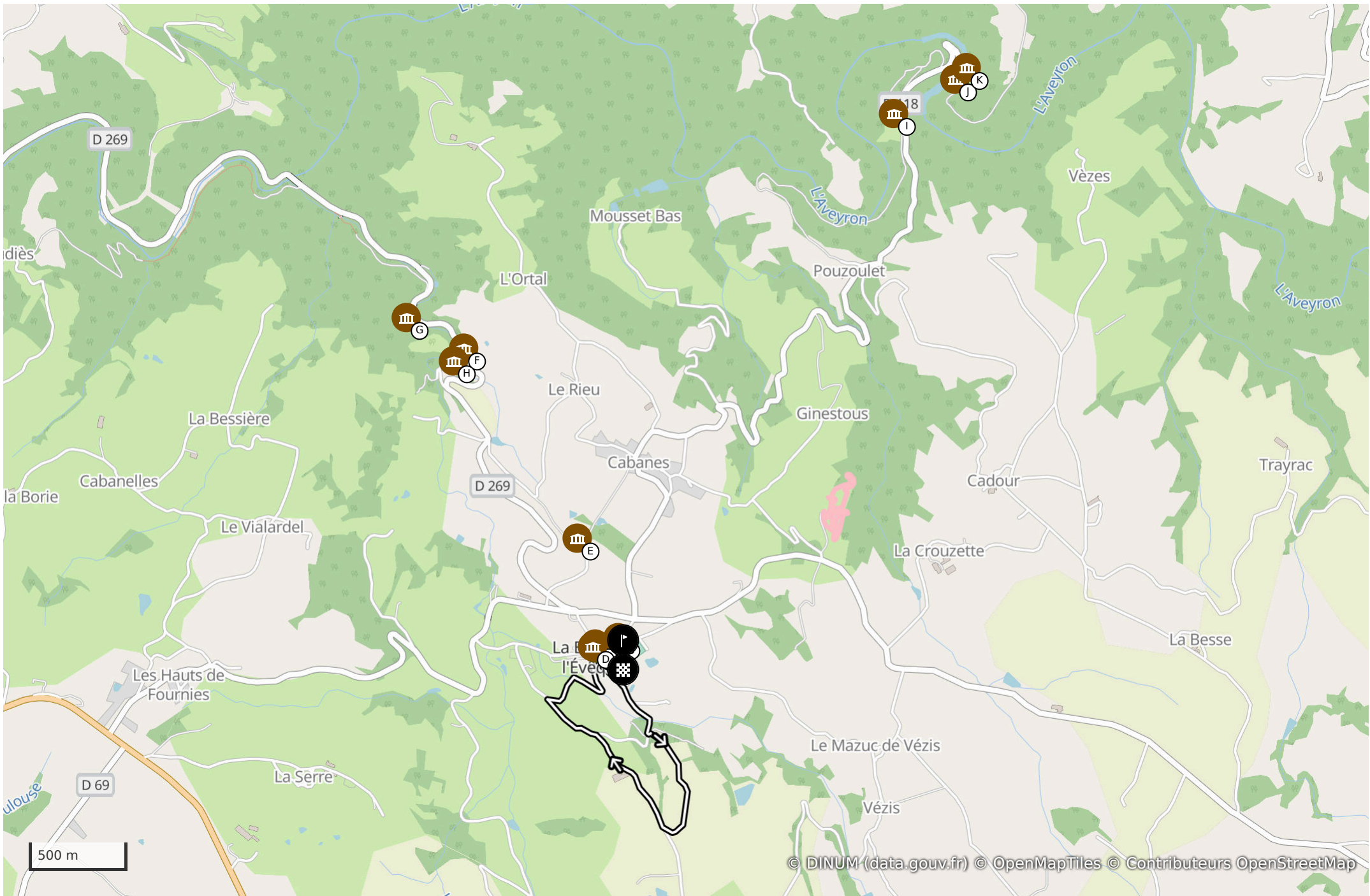
Après un virage, bifurquez sur la gauche vers Paurès puis, avant d'arriver au lieu-dit, suivez le chemin qui monte. Longez des cultures et traversez des bois. Au passage, vous apercevrez un « secadou » (séchoir à châtaignes". Continuez jusqu'à la croisée de chemins.

Bifurquez à droite et suivez la route qui descend vers la Bastide-l'Évêque. Profitez du point de vue sur le village avec en arrière-plan le Château de Réquista. Longez une ferme au lieu-dit la Coste et rejoignez une intersection dans un virage.

Continuez tout droit en direction de Finau jusqu'à arriver à un chemin sur la droite.

Empruntez le, continuez dans le sous-bois. Traversez le ruisseau.

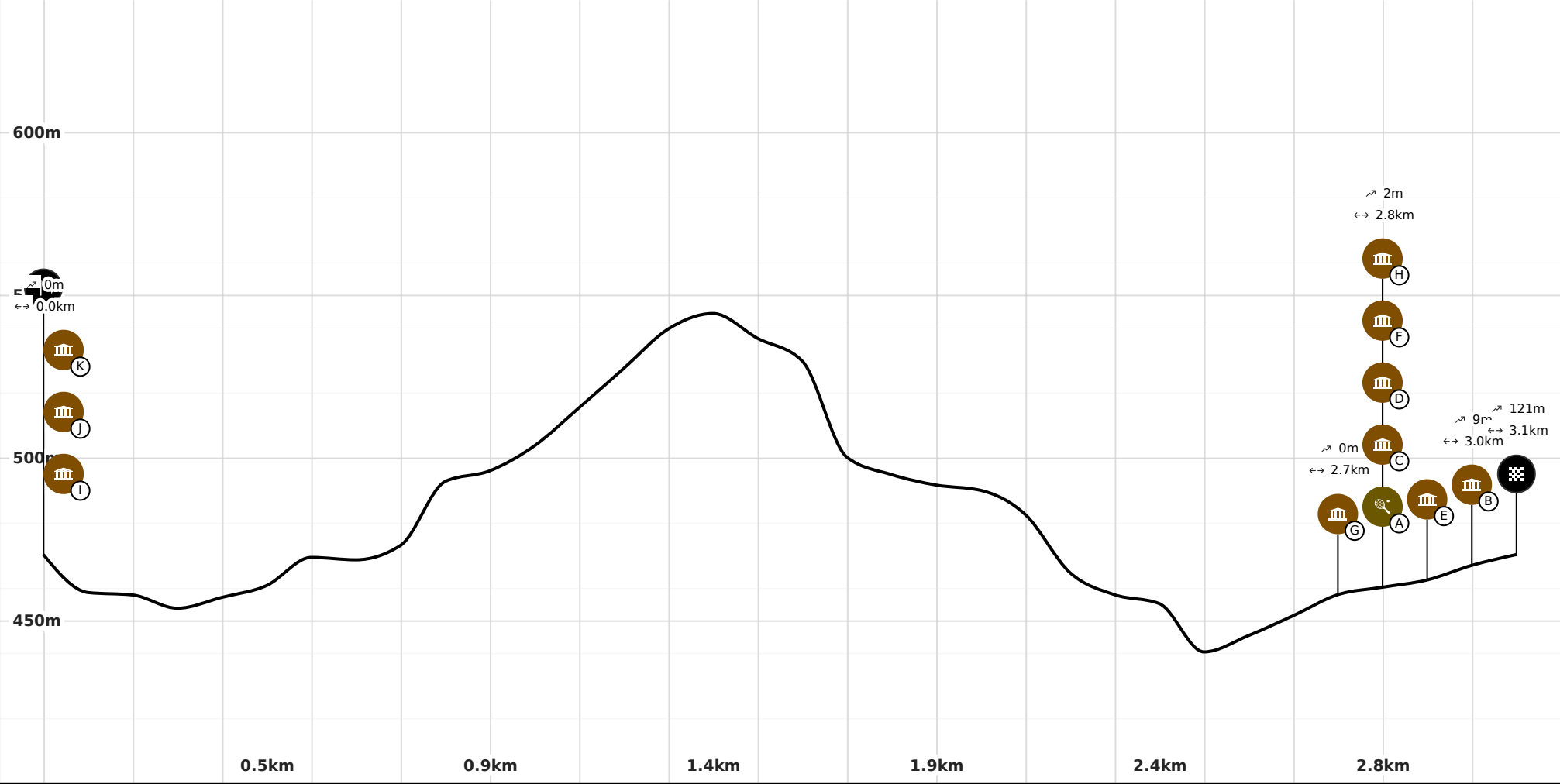
Continuez vers Les Piboulettes pour atteindre le village et la place de l'église. Remontez la ruelle à droite vers le parking de départ.



Légende (Carte et profil altimétrique)

 Point de départ  Point d'arrivée  Itinéraire

Profil altimétrique



Infos parcours et Points d'intérêt

Oreilles en Balade, parcours sonore à La Bastide l'Evêque

A Activités culturelles Par Aveyron Ségala Viaur



Un parcours avec des panneaux et des QRcodes à flashcoder : écoutez les habitants vous raconter une anecdote sur leur vie, leur histoire, leur village... Parcours adulte et enfants. 4 points d'écoute.

Oreilles en Balade à La Bastide l'Evêque
A la Bastide l'Evêque, une petite promenade de l'Office de Tourisme jusqu'à la place centrale, vous permet de vous plonger dans l'ambiance des années 50. Sur la place, arrêtez vous pour admirer l'église tout en écoutant. Même si la porte est fermée, votre imaginaire entrera... Pour atteindre le point suivant, prenez à droite en sortant de l'église, quelques pas, et vous voilà face à une petite maison avec un toit de lauze (face au cimetière) . Dans vos oreilles, le couvreur est sur le toit entrain de changer une lauze. Revenez sur la place centrale et arrêtez-vous devant le puits.

Vos enfants suivront les indices en partant de l'Office de Tourisme de la Bastide l'Evêque, ils écouteront les cloches de l'église et pourront tout vous expliquer sur leur signification, ils acquerront un savoir sur l'eau qui vous impressionnera ainsi que sur les chauves-souris, ils écouteront deux légendes totalement inventées l'une sur Malfoutout au temps de la peste et l'autre sur les fées de Saint Salvadou, ils apprendront des comptines et des recettes.... Ils entendront aussi les aînés leur parler de leur enfance, celui où les vaches circulaient dans le village, où la machine à laver n'existait pas. Une époque où le telephone portable et la television n'existaient pas. Interessant comme discussion, non?

📍 Place Saint Dalmas, 12200, LE BAS-SÉGALA
📍 Lat : 44.3404707 Lng : 2.1341372
↗ Alt : 460 m



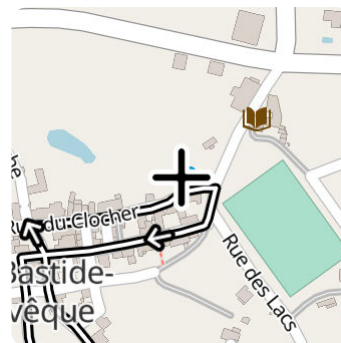
© Oreilles en Balade



© OT Aveyron Ségala


B Aires de pique-nique de La Bastide l'Evêque

Par Aveyron Ségala Viaur



Tables de pique-nique dans le village de caractère de La Bastide l'Evêque. Parcourez les ruelles de la bastide épiscopale fondée au XIIIe siècle.

📍 LE BAS-SÉGALA
📍 Lat : 44.3409426 Lng : 2.1356124
↗ Alt : 470 m



© mairie Le Bas Ségala (LD)

Eglise Saint Jean-Baptiste

Par Aveyron Ségala Viaur



L'église du XIVe-XVIe siècle, de style gothique méridional se caractérise par son bâti de granit rose. Elle comporte un bel exemple de clocher-porche rappelant celui de Villefranche de Rouergue.

Le chœur de plan pentagonal et les bras du transept constituent la partie la plus ancienne de l'édifice. Il subsiste un remarquable vitrail en grisaille datant de la fin de l'époque médiévale orné d'une rare crucifixion. Les chapelles latérales sont venues compléter l'édifice au XVIe. L'une, au nord, est dédiée à la Vierge. L'autre, au sud, est placée sous le vocable de St Dalmas (évêque de Rodez qui a vécu au VIe siècle et a contribué à évangéliser le Rouergue) représenté à travers un buste reliquaire doré du XVIIIe. Un pèlerinage lui était consacré le 13 novembre, ses reliques étaient vénérées pour la protection du bétail. Le clocher-porche, vraisemblablement bâti au XVIe siècle, enjambe la rue et rappelle celui de la collégiale



© mairie Le Bas Ségala (LD)

Notre-Dame à Villefranche de Rouergue.

- 📍 LE BAS-SÉGALA
- 📍 Lat : 44.3406664 Lng : 2.1341693
- ➔ Alt : 461 m



© mairie Le Bas Ségala (LD)



© mairie Le Bas Ségala (LD)



La Bastide l'Evêque

Monuments et architecture Par Aveyron Ségala Viaur



Arpentez les ruelles de cette bastide pleine de charme et découvrez les insolites martinets à cuivre ! Au cœur du Pays d'art et d'Histoire des Bastides du Rouergue, la bastide épiscopale fondée en 1280 par Raymond de Calmont (évêque de Rodez), domine les gorges de l'Aveyron et la vallée du Lézert où de nombreux martinets battaient le cuivre au Moyen-Age. Cette fondation est liée à la présence de gisements d'argent et à d'abondantes forêts. Ce village de caractère a conservé son plan géométrique, typique de l'architecture des bastides avec, sur la place centrale, l'église Saint Jean Baptiste au clocher porche en granit rose.

De visite à la Bastide l'Évêque, ne manquez pas l'insolite forge à battre le cuivre, des Martinets du Lézert, un patrimoine unique à découvrir au cœur du Ségala. Faites une petite escapade, au pont du Cayla, un site pittoresque des gorges sauvages de l'Aveyron. Pour en savoir plus sur la Bastide l'Évêque : Visite commentée en été le jeudi à 14h30 et sur rendez-vous pour les groupes. Informations 05 65 81 13 94

- 📍 La Bastide l'Évêque, 12200, LE BAS-SÉGALA
- 📍 Lat : 44.3405758 Lng : 2.1340299
- ➔ Alt : 460 m

© OT Aveyron Ségala - LD



© OT Aveyron Ségala - LD





Château de Réquista (privé)

(E) Monuments et architecture Par Aveyron Ségala Viaur



Propriété privée. Le château, construit au XVI^e siècle était la propriété de Jean Patras, issu d'une ancienne et puissante famille de marchands établis à Villefranche-de-Rouergue. Ce bien patrimonial, témoigne de l'activité florissante du battage et du commerce du cuivre au lendemain de l'époque médiévale.

📍 LE BAS-SÉGALA
 📍 Lat : 44.3455563 Lng : 2.1330428
 ↗ Alt : 456 m



Aire de pique-nique des Martinets du Lézert


(F) Point d'intérêt naturel Par Aveyron Ségala Viaur



Aire de pique-nique ombragée située à proximité de La Bastide l'Evêque, dans les gorges de l'Aveyron, en bordure du ruisseau du Lézert. Tables de pique-nique, barbecue. Ne manquez pas la visite des forges du cuivre des Martinets du Lézert !

📍 LE BAS-SÉGALA
 📍 Lat : 44.3542426 Lng : 2.1257365
 ↗ Alt : 396 m





© Les Martinets du Lézert (LD)



Vallée du Lézert

Point d'intérêt naturel

Par Aveyron Ségala Viaur



A proximité de La Bastide l'Evêque, ce cours d'eau sauvage se jette dans l'Aveyron au pont de Vézis. Il était autrefois jalonné de nombreux moulins et martinets à battre le cuivre. Ne manquez pas la visite des Martinets du Lézert !

- 📍 LE BAS-SÉGALA
- 📍 Lat : 44.3556894 Lng : 2.1220779
- ➔ Alt : 400 m



© Les Martinets du Lézert (LD)



Les Martinets du Lézert

Art et musées Par Aveyron Ségala Viaur



Au cœur des Gorges de l'Aveyron, à La Bastide l'Evêque, découvrez les Forges du Cuivre des XIVe-XVe siècles. Rencontrez des passionnés qui font revivre le métier de "martinaire". Visite commentée et démonstration de la frappe du cuivre.

Une visite insolite : les Martinets du Lézert, un patrimoine unique à découvrir au cœur du Ségala, à La Bastide l'Evêque. Venez à la rencontre de bénévoles passionnés qui partageront avec vous la fabuleuse aventure de ce lieu.

Une histoire singulière : aux XIIIe-XIVe siècles, à la fondation de la bastide épiscopale, une activité de métallurgie du cuivre se développe sur le ruisseau du Lézert. On dénombre treize martinets qui ont fonctionné jusqu'au XIXe siècle. Dans ces forges, le cuivre était martelé afin de réaliser les ébauches de chaudrons, marmites et autres outils destinées aux chaudronniers. Une aventure humaine incroyable : longtemps resté dans l'oubli, c'est grâce à la passion de quelques habitants que le martinet de la Ramonde va reprendre vie. Après des milliers d'heures de travail de reconstruction, le bruit du marteau résonne à nouveau dans la vallée.

Une reconstruction remarquable : la restauration des martinets illustre le savoir-faire des martinaires en métallurgie et battage du cuivre.

Visite et démonstration du martelage de cuivre de mai à septembre. Contact : 06 12 67 19 93



© OT Aveyron Ségala - LD



© OT Aveyron Ségala - LD

- 📍 LE BAS-SÉGALA
- 📍 Lat : 44.353658 Lng : 2.1251035
- ➔ Alt : 396 m



© OT Aveyron Ségala - LD



© OT Aveyron Ségala - LD



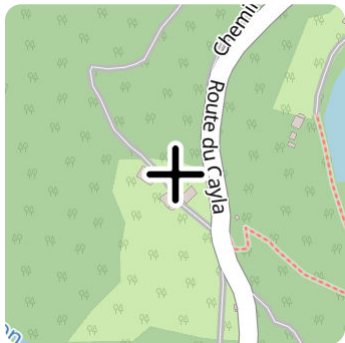
© OT Aveyron Ségala - LD



Tour du Cayla



Monuments et architecture Par Aveyron Ségala Viaur



Cette tour circulaire, vestige du fief seigneurial du Cayla au Moyen Âge, assurait le guet en amont et aval de la rivière Aveyron. Ce château fut occupé par les anglais lors de la guerre de Cent ans, ces derniers contrôlaient le passage du pont du Cayla. Il s'agissait d'un lieu stratégique pour le contrôle de la route marchande passant par le pont du Cayla. L'église dédiée aux saints Abdon et Sennen est aujourd'hui démolie. Selon la légende, la cloche aurait été jetée dans la rivière au moment des guerres anglaises.

- 📍 LE BAS-SÉGALA
- 📍 Lat : 44.3650215 Lng : 2.153374
- ➡ Alt : 399 m



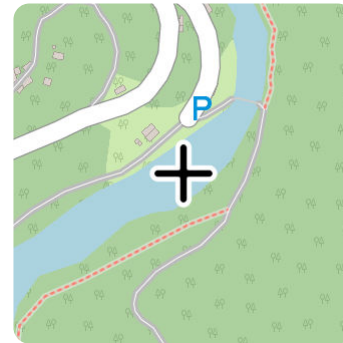
© OT Aveyron Ségala - LD



Vallée de l'Aveyron



Point d'intérêt naturel Par Aveyron Ségala Viaur



Cette Vallée entrecoupée par la rivière « Aveyron » prend sa source à Séverac-le-Château. D'une longueur de 290 km, cette rivière traverse une partie de l'Aveyron pour rejoindre la rivière du Tarn au Nord-Ouest de Montauban.

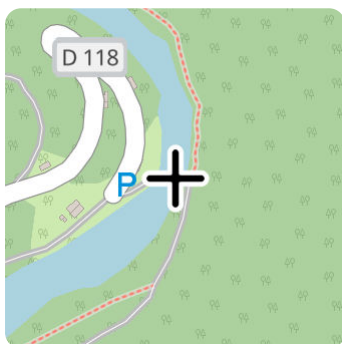
- 📍 LE BAS-SÉGALA
- 📍 Lat : 44.3666 Lng : 2.1572685
- ➡ Alt : 358 m



Pont du Cayla



Monuments et architecture Par Aveyron Ségala Viaur



Une escapade au coeur des gorges sauvages de l'Aveyron ! Ce pont de pierre pittoresque aux origines antiques, se situe dans un écrin de verdure. Lieu de passage du GR62 B, les randonneurs apprécient cet environnement naturel préservé.

Ce pont aux origines anciennes desservait une voie antique reliant Rodez à Cahors. Ce tracé permettait le cheminement de bétail, marchandises ainsi que de minerai d'argent extrait des mines de la région de La Bastide l'Evêque.

À proximité étaient implantés, depuis le XVIe siècle, trois moulins.

Au Moyen Age, le fief du Cayla, dont subsiste une tour circulaire (occupée par les Anglais pendant la Guerre de Cent Ans), un logis et quelques dépendances, assurait la surveillance et le contrôle de la route et du pont en aval et en amont de la rivière. L'église dédiée aux saints Abdon et Sennen est aujourd'hui démolie. Selon la légende, la cloche aurait été jetée dans la rivière au moment des guerres anglaises.

!!! baignade interdite sur ce site !!!

- 📍 LE BAS-SÉGALA
- 📍 Lat : 44.3671445 Lng : 2.1579874
- ➔ Alt : 363 m

