



# La Croix de Bleyssol



© mairie Le Bas Ségala



© mairie Le Bas Ségala

## Point de départ

📍 LE BAS SÉGALA  
📍 Lat : 44.27364 Lng : 2.15086

## Informations techniques



Marche

Très facile ⌚ 1h00

↗ Deniv. pos.  
92 m

↑ Alt. max.  
561 m

↓ Alt. min.  
490 m

↔ Distance  
2,8 km



Proposé par :

**Aveyron Ségala Viaur**

<https://www.tourisme-aveyron-segala.fr/>

Ce document a été généré automatiquement grâce à Cirkwi, la solution de référence pour structurer, enrichir et diffuser vos données touristiques.

## Description

Un parcours facile pour découvrir l'ancien fort villageois de Vabre et la belle croix de pierre de Bleyssol du XVe siècle.

Balisage : suivre circuit vert

Départ : Vabre-Tizac, parking de la salle des fêtes

Prendre direction Villefranche jusqu'à la Croix du Bez. Traverser avec prudence la D530 et prendre le chemin à droite jusqu'au Moulin du Bez.

Suivre la route à gauche et traverser le pont sur la Serène. Tourner en épingle à droite pour emprunter le sentier qui monte dans le bois et arrive au hameau de Bleyssol.\*

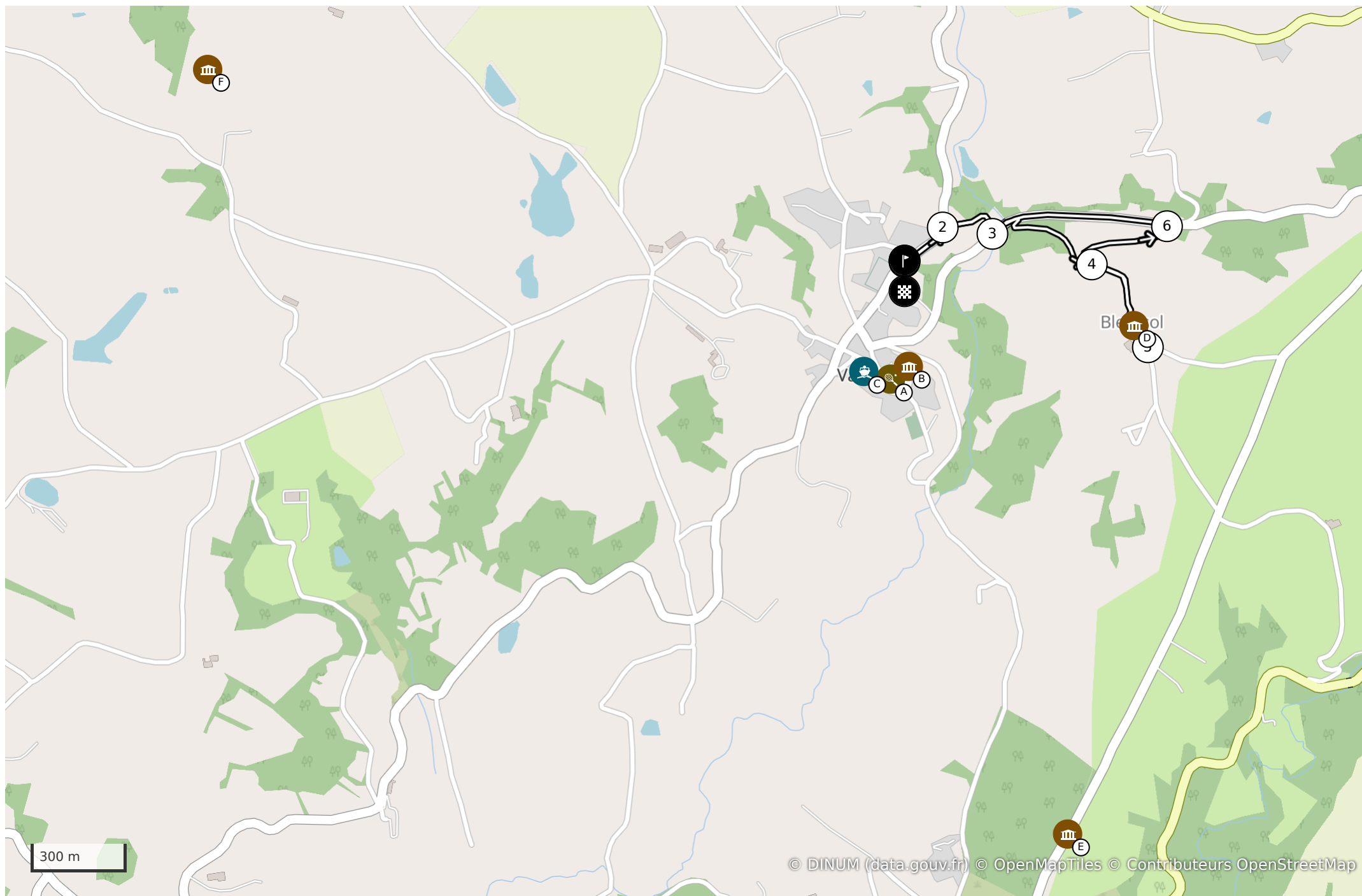
Prendre à droite et suivre la route jusqu'à la Croix de Bleyssol, bel ouvrage de pierre du XVe siècle classé Monument Historique.

Revenir sur ses pas jusqu'à la bifurcation précédente au hameau de Bleyssol.



Rester sur la route jusqu'au croisement avec la D619.

Tournez à gauche pour revenir au Moulin du Bez.

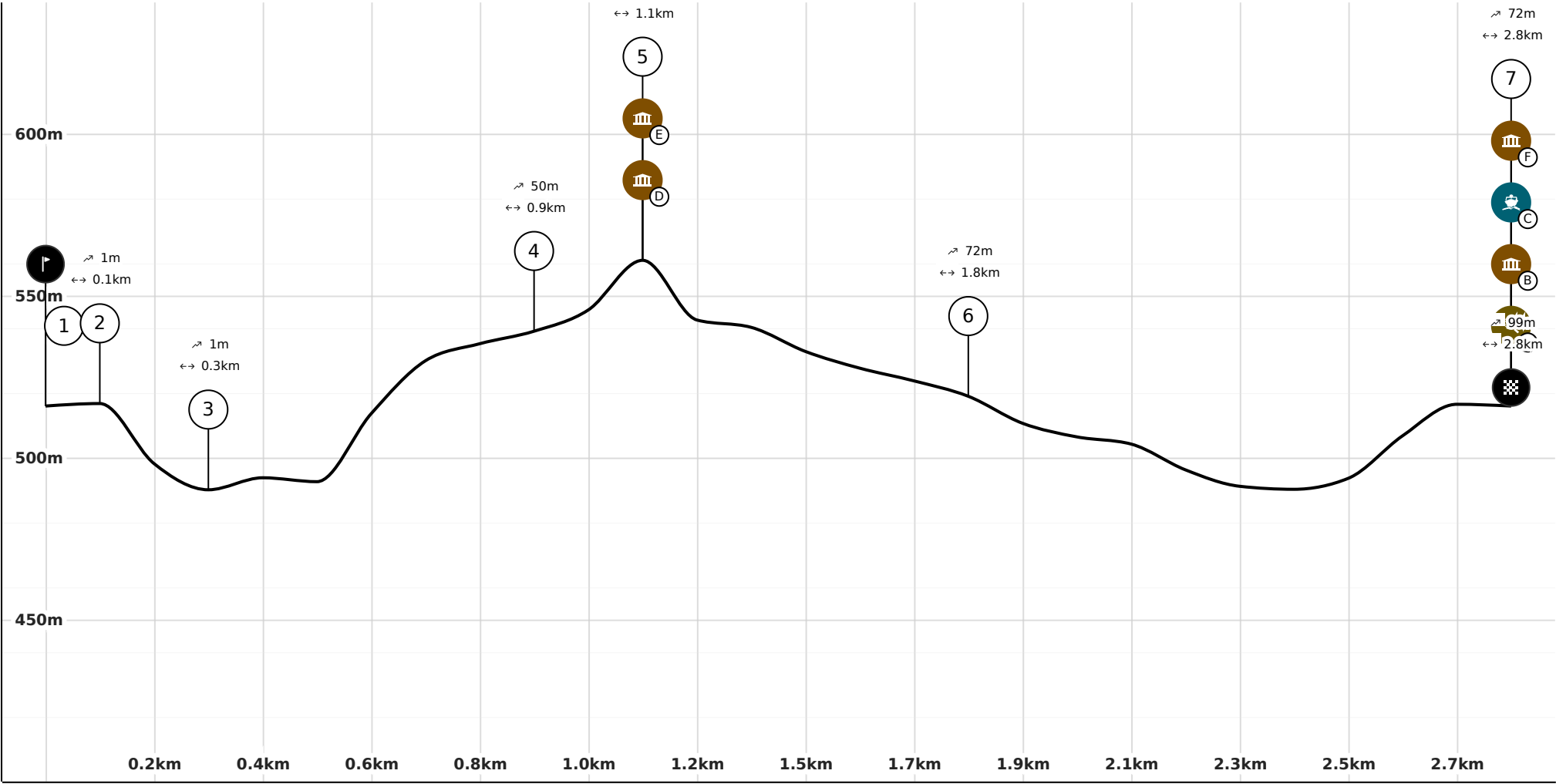
\*Variante possible en continuant tout droit. Sinon, emprunter le sentier à droite pour rejoindre, par le parcours inverse la Croix du Bez et revenir sur le parking de la salle des fêtes



# Légende (Carte et profil altimétrique)

 Point de départ  Point d'arrivée  Itinéraire

## Profil altimétrique



## Infos parcours et Points d'intérêt

### 1 Parking salle des fêtes Vabre-Tizac Cafés, bars



📍 Impasse du Barri, 12200, LE BAS SÉGALA  
📍 Lat : 44.273643 Lng : 2.150861  
➡ Alt : 519 m

### 2 La Croix du Bès Cafés, bars



📍 Plancard, 12200, LE BAS SÉGALA  
📍 Lat : 44.274587 Lng : 2.152372  
➡ Alt : 528 m

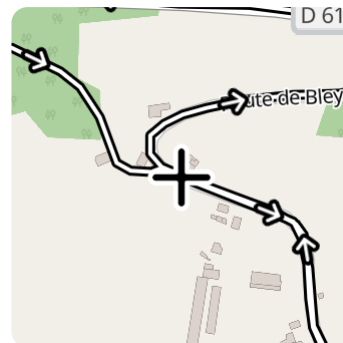
### 3 Moulin du Bez Cafés, bars



📍 Route des Garennes, 12200, LE BAS SÉGALA  
📍 Lat : 44.274417 Lng : 2.154346  
➡ Alt : 560 m

**La Croix de Bleyssol** - Mis à jour le 13/01/2026 par Aveyron Ségala Viaur et généré par [www.cirkwi.com](http://www.cirkwi.com). Ce circuit vous est fourni à titre indicatif. Cirkwi ne certifie pas la fiabilité des informations contenues 4 / 7 dans les textes, cartes, photos ou itinéraires.

### 4 Bleyssol Cafés, bars



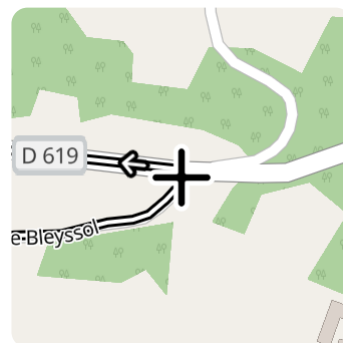
📍 Bleyssol, 12200, LE BAS SÉGALA  
📍 Lat : 44.273558 Lng : 2.158284  
➡ Alt : 538 m

### 5 Croisement de la boucle Cafés, bars



📍 Bleyssol, 12200, LE BAS SÉGALA  
📍 Lat : 44.271199 Lng : 2.160504  
➡ Alt : 504 m

### 6 D619 Cafés, bars



📍 Bleyssol, 12240, LE BAS SÉGALA  
📍 Lat : 44.274634 Lng : 2.16127  
➡ Alt : 515 m

7

Parking salle des fêtes Vabre-Tizac

Cafés, bars



Lat : 44.273634 Lng : 2.150819  
Alt : 519 m



© OT Aveyron Ségala

A

Oreilles en Balade, parcours sonore à Vabre-Tizac

Activités culturelles Par Aveyron Ségala Viaur



Un parcours avec des panneaux et des QRcodes à flashcoder : écoutez les habitants vous raconter une anecdote sur leur vie, leur histoire, leur village... Parcours adulte et enfants. 4 points d'écoute.  
Oreilles en Balade à Vabre-Tizac  
A Vabre-Tizac, devant le fort, tous les personnages des années 50 vous attendent, au lavoir les femmes n'en finissent plus de parler, devant le four de Tizac on se souvient et au moulin on reconstruit.

Place du Fort, 12200, LE BAS-SÉGALA  
Lat : 44.2702952 Lng : 2.1502733  
Alt : 505 m



© OT Aveyron Ségala

B

Aire de pique-nique de Vabre-Tizac

Aires de pique-nique Par Aveyron Ségala Viaur



Aire de jeux et tables de pique-nique dans le village de Vabre-Tizac où l'on découvrira l'ancien fort villageois.

LE BAS-SÉGALA  
Lat : 44.2706371 Lng : 2.1509922  
Alt : 501 m







## Vabre-Tizac

**Patrimoine** Par Aveyron Ségala Viaur



Vabre était autrefois un fief seigneurial et réduit villageois, ce dernier servant de refuge aux habitants. Autour d'une place en forme d'ovale irrégulier les maisons du bourg ont été construites de façon à former un rempart à l'extérieur, toutes les ouvertures s'ouvrant sur cette place intérieure. Le fort constitue une place fermée qui communique par une porte voûtée (XIII-XIVe) avec la place de l'église. Au pied de ce rempart avaient été creusés de larges fossés, encore aisément reconnaissables. A l'extérieur de l'enceinte, bordant la place, se dresse l'église Saint-Julien construite à la fin du XIXe siècle. Non loin du village, se dresse la croix de Bleysol, érigée à la fin du XVe siècle ou au début du suivant, sur laquelle figurent une Vierge à l'Enfant et une Pietà. Petite anecdote : Vabre-Tizac est le village de naissance de Gustave Garrigou, vainqueur du Tour de France cycliste en 1911 !

- ⊙ Le Bourg, 12240, LE BAS-SÉGALA
- ⊕ Lat : 44.2705257 Lng : 2.1492004
- ↗ Alt : 508 m



© mairie Le Bas Ségala (LD)



© mairie Le Bas Ségala (LD)



© mairie Le Bas Ségala (LD)



## Croix de Bleysol

**Monuments et architecture** Par Aveyron Ségala Viaur



Dans le haut du "couderc" commun du village de Bleysol se dresse une croix ancienne assez remarquable pour avoir été inscrite sur la liste des monuments historiques. Réalisée dans la pierre calcaire, elle est constituée d'un fût octogonal mouluré. Les extrémités de la hampe et de la traverse sont couvertes d'éléments feuillagés et de choux frisés. Une vierge à l'Enfant est sculptée sur le devant, une Pietà à l'arrière. Un écu portant des armes atteste qu'il s'agit là d'une donation seigneuriale.

- ⊙ Bleysol, 12240, LE BAS-SÉGALA
- ⊕ Lat : 44.2718163 Lng : 2.1599293
- ↗ Alt : 553 m



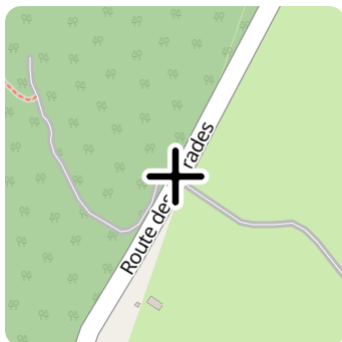
© mairie Le Bas Ségala (LD)



## Sentier d'interprétation du bois du Bruel à Vabre-Tizac

E

**Point d'intérêt naturel** Par Aveyron Ségala Viaur




Le bois du Bruel de 16 ha constitue une entité remarquable et singulière. Situé à une limite géologique, il contribue à connecter les trames forestières du vallon des Serènes, de Vabre (granitique) et du Jaoul (schiste). À travers un sentier ludique et interactif, Pic Noir, la mascotte du bois vous accompagnera à la découverte des trois fonctions de la forêt : sociale et culturelle, écologique et économique. Quatre stations de découverte et douze médaillons jalonnent le sentier du Bois du Bruel pour apprendre en s'amusant. Boucle de 1,2 km / environ : 1 h

📍 D544, 12240, LE BAS-SÉGALA  
 📍 Lat : 44.2573719 Lng : 2.1572953  
 ⤴ Alt : 563 m

© mairie Le Bas Ségala (LD)



© mairie Le Bas Ségala (LD)

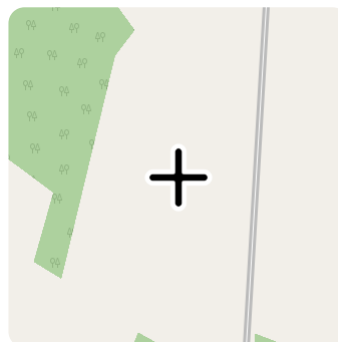


© mairie Le Bas Ségala (LD)



## Fontaine de las Fachilièiras

**Monuments et architecture** Par Aveyron Ségala Viaur



Ce rocher naturel de quartz creusé d'un cône d'environ 40 cm de diamètre, toujours rempli d'eau, est un lieu de mystérieux : on raconte que la nuit les fées, « las fachilièiras » (les fées), dansaient autour et s'amusait à faire peur... Il est fort probable qu'il s'agissait d'un lieu de culte.

A proximité, les vestiges d'une nécropole néolithique : des mégalithes, vestiges sur la lande, entourés d'énigmes. Pour amateurs de préhistoire et de légendes.

📍 LE BAS-SÉGALA  
 📍 Lat : 44.2790832 Lng : 2.1231723  
 ⤴ Alt : 563 m

© mairie Le Bas Ségala (LD)

