



Balade autour de La Bade







© OT Aveyron Ségala

Point de départ

📍 RIEUPEYROUX
📍 Lat : 44.30779 Lng : 2.23783

Informations techniques

 Marche	Très facile	 30m	
 Fauteuil roulant	Facile	 40m	
 Poussette	Facile	 40m	
 Deniv. pos. 41 m	 Alt. max. 759 m	 Alt. min. 707 m	 Distance 1,8 km



Proposé par :

Aveyron Ségala Viaur

<https://www.tourisme-aveyron-segala.fr/>

Ce document a été généré automatiquement grâce à Cirkwi, la solution de référence pour structurer, enrichir et diffuser vos données touristiques.

Description

La Bade est la colline au Sud-Est de Rieupeyroux, haute de 777 m. Le point culminant de la commune est au Nord à la Chapelle St Jean de Modulance avec ses 805 m.

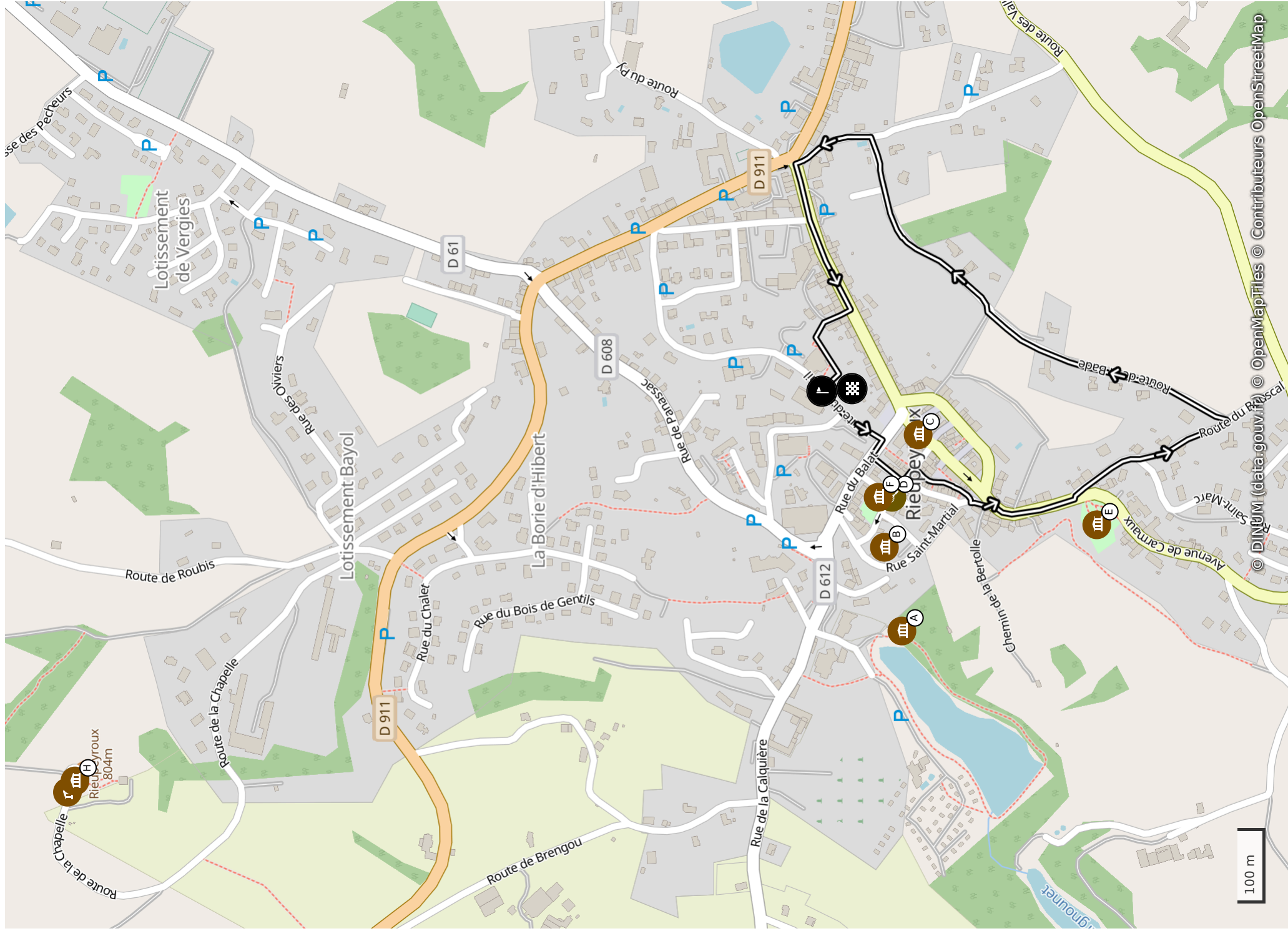
Le circuit est commun pour piétons et fauteuils avec un balisage en jaune. Seule la fin est différente avec un balisage en bleu pour les fauteuils et les poussettes.

DEPART : sur le parking devant la Maison pour Tous et l'Espace Gilbert Alauzet.

Depuis le parking, passer devant La Poste et descendre la rue du Balat sur 20 m puis tourner à gauche dans la rue de la Fontaine. Admirez la fontaine du Griffoul, remonter à gauche la rue Droite sur 25 m puis tourner à droite par la rue de la Place du Gitât. Quitter Rieupeyroux par l'avenue de Carmaux sur la droite. A 200 m obliquer à gauche dans une rue qui monte en direction du Bouscal.

Monter 200 m puis prendre à gauche le chemin de la Bade Basse. Au bout du chemin, prendre à gauche la route du Camp-Grand. Arrivé à l'hôtel du Commerce, traverser la rue de l'Hom et la descendre. Poussette et PMR : Tourner à la première rue à droite, rue du Campagnal. Au bout de la rue, tourner à gauche et descendre la rue du Foirail sur le côté droit jusqu'au parking de départ.

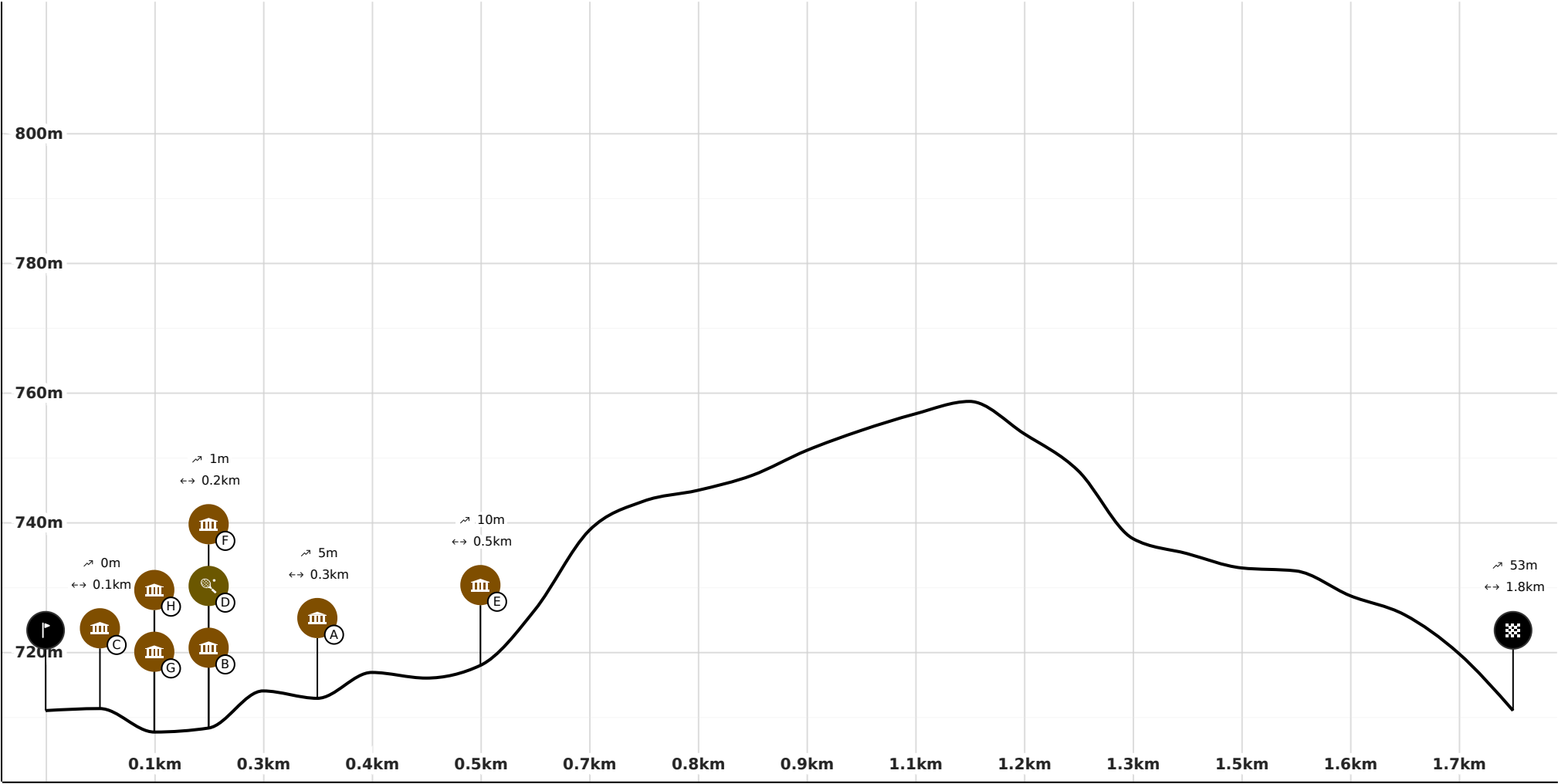
Continuer à descendre et juste après le N° 29, tourner à droite dans le passage et s'avancer tout droit. Passer à gauche des escaliers sur un chemin gravillonné qui descend en pente douce sur le parking de départ (avec 7 marches à l'arrivée).



Légende (Carte et profil altimétrique)

 Point de départ  Point d'arrivée  Itinéraire

Profil altimétrique



Infos parcours et Points d'intérêt



Lac de la Prade

Lac, étendue d'eau

Par Aveyron Ségala Viaur



Ce charmant lac, vous accueille pour un pique-nique, une promenade ou un parcours sportif.

📍 Rue de la Calquière, 12240, RIEUPEYROUX

📍 Lat : 44.3068407 Lng : 2.2338241

➡ Alt : 687 m



© OT Aveyron Ségala



© OT Aveyron Ségala



Eglise Saint - Martial

Château, église et abbaye

Par Aveyron Ségala Viaur



L'édifice, qui englobe les vestiges de l'église romane primitive (il en subsiste plusieurs colonnes et chapiteaux), a été reconstruit massivement au 13ème siècle, puis fortifié au début de la guerre de Cent Ans (1356), adossé et intégré aux remparts. En effet, au sommet de la nef et du chœur de l'église a été percé un couloir de circulation défensive (gaine) qui repose sur une couronne de mâchicoulis composés d'arcs bandés entre les contreforts. Au milieu de ces arcs sont aménagés de petits assommoirs qui permettaient de contrôler la base des murs, d'effectuer des tirs plongeant à l'aide d'un arc ou d'une arbalète, et de projeter des pierres qui étaient montées dans les combles et chargées à dos d'homme. Ce dispositif de gaine et de mâchicoulis sur arcs, assez remarquable en raison de ses proportions et de la qualité de sa mise en oeuvre, fort précoce à Rieupeyroux, équipait un certain nombre de châteaux forts dès le XIIIe siècle ou le début du suivant.

📍 Rue Notre Dame, 12240, RIEUPEYROUX

📍 Lat : 44.3070518 Lng : 2.2352242

➡ Alt : 701 m



© OT Aveyron Ségala



© OT Aveyron Ségala



Rieupeyroux

Monuments et architecture Par Aveyron Ségala Viaur



Inscrit dans les paysages granitiques et schisteux du Ségala, où de vastes plateaux ouverts sont interrompus par des fonds de vallées et s'insinuent des rivières qui alimentent le Viaur et l'Aveyron, se dessine le village de Rieupeyroux (rivo petroso). Un village de légende... C'est au point culminant (804m), occupé par la chapelle de Modulance qu'est née une légende. Seuls les vrais Rieupeyroussains la connaissent... la fameuse légende du géant Gargantua.

Comme Villeneuve-d'Aveyron et Naucelle, Rieupeyroux a pour origine une sauveté (salvita) datant de l'époque romane. C'est autour d'une église et d'un monastère bénédictin fondés par l'abbaye Saint-Martial de Limoges que le bourg s'est développé. ... construite autour d'un point central

C'est au tout début de la Guerre de Cent Ans que la sauveté est dominée par une enceinte fortifiée, dont le point central est l'église de Saint-Martial. Cette dernière adopte un plan quasiment orthogonal, dont la partie centrale de la trame urbaine est occupée par une place de marché, de dimensions modestes et aménagée sur une pente prononcée. Un plan spécifique qui deviendra par ailleurs une règle dans les bastides aux 13e et 14e s. Pour en savoir davantage : VISITES COMMENTÉES : tous les mercredis de 10h à 12h en juillet et août. Pour les groupes, sur réservation.

📍 Rue de la Mairie, 12240, RIEUPEYROUX

📍 Lat : 44.3066526 Lng : 2.2370911

↗ Alt : 720 m



© OT Aveyron Ségala



© OT Aveyron Ségala



© OT Aveyron Ségala

Oreilles en Balade, parcours sonore à Rieupeyroux

Activités culturelles Par Aveyron Ségala Viaur



Un parcours avec des panneaux et des QRcodes à flashcoder : écoutez les habitants vous raconter une anecdote sur leur vie, leur histoire, leur village... Parcours adulte et enfants. 6 points d'écoute.

Oreilles en Balade à Rieupeyroux

Le premier point se trouve sur le petit parking à l'angle de la rue de la Mairie et de la rue du Tour de ville, avec vue sur l'église. Là vous êtes à l'endroit où se plaçait l'orchestre lors des bals.. il y a fort longtemps... du temps des foires. Vous allez descendre doucement à pied vers l'église et apprendre les spécificités d'une sauveté et la légende de Gargantua. Profitez en pour faire le tour de l'église et pour la visiter si elle est ouverte... Si vous aimez marcher, allez au point 5 en descendant le long des jardins des moines jusqu'à la Fontaine Saint Martial. Là, il y avait le patus, l'endroit collectif où les bêtes venaient paître

Remontez dans la vieille ville, et prenez la "rue droite" à l'angle gauche de l'église. Arrêtez vous devant la fontaine du Griffoul. On venait prendre de l'eau là, dans les années 50... Puis, passer devant la médiathèque et vous voilà sur la place Marie Deleris. Ici, vous comprendrez pourquoi à Rieupeyroux, il y a une école Alechinsky. Si vous aimez ce peintre, prenez le temps de franchir la porte de la Médiathèque où un espace lui est consacré. Après ce point, chercher la rue de la place du Gitat, presque en face de la médiathèque. Là c'est l'ambiance des foires d'antan qui vous attend. Continuez la rue puis prendre à gauche. Vous voilà revenue à votre voiture. Vous écouterez le dernier point, en repartant vers Villefranche de Rouergue. Prenez la route de la chapelle et tout en haut face à une vue imprenable sur le Ségala, écoutez l'histoire des bentre negres!



© Oreilles en Balade



📍 Rue Droite, 12240, RIEUPEYROUX
 📍 Lat : 44.306952 Lng : 2.2360504
 ➡ Alt : 709 m



Aire de pique-nique de la Cuvette

(E) Aires de pique-nique Par Aveyron Ségala Viaur



Aire de pique nique dans un parc de jeux enfant. 3 tables de pique nique.

📍 Avenue de Carmaux, 12240, RIEUPEYROUX
 📍 Lat : 44.3045105 Lng : 2.235589
 ➡ Alt : 717 m



Aire de pique-nique de la rue droite

(F) Aires de pique-nique Par Aveyron Ségala Viaur



Aire de pique-nique dans la rue historique de la sauveté. 3 tables de pique-nique. Petit parc de jeux pour enfants.

📍 Rue Droite, 12240, RIEUPEYROUX
 📍 Lat : 44.3071286 Lng : 2.236045
 ➡ Alt : 706 m



Borne Géodésique

(G) Lieux historiques Par Aveyron Ségala Viaur



La Borne Géodésique se trouve à proximité de la chapelle St-Jean-Baptiste, à 804 m d'altitude. C'est un bloc solide en granit dont la partie émergeant du sol est un parallélépipède.

La géodésie est la science de la forme et des dimensions de la Terre. Elle intervient en amont de toute cartographie ou navigation. Elle détermine les coordonnées de points de repère dans des systèmes de référence géodésiques. L'ensemble des points matérialisés sur le terrain (bornes géodésiques, châteaux d'eau, etc.) forme un canevas géodésique couvrant toute la France, canevas auquel les levés topographiques se rattachent de façon homogène. Une borne géodésique est un repère pour l'établissement des cartes.



📍 12240, RIEUPEYROUX
 📍 Lat : 44.3167939 Lng : 2.2311312
 ➡ Alt : 801 m



Chapelle Saint Jean Baptiste de Modulance

Monuments et architecture Par Aveyron Ségala Viaur



La Chapelle Saint-Jean Baptiste dressée sur la montagne de Modulance, à 804 mètres d'altitude, domine la région du Ségala.

On peut y apercevoir une ample succession de vallonnements qui conduisent aux limites de la chaîne des Pyrénées, Montagne Noire, Cévennes, Lévézou, Palanges, Aubrac, Puys du Cantal.

Elle est dédiée à Saint Jean-Baptiste et aurait remplacé un sanctuaire de sommet, un fanum où l'on célébrait des cultes païens. Elle semble avoir été construite pour surveiller tous les horizons de cette immense région. Une autre tradition indique que Saint-Martial apôtre d'Aquitaine et du Limousin (IIIème siècle) aurait fondé en ce lieu un oratoire pour les premiers chrétiens de la région. (Source : P. Rayet)

visite à la demande 05.65.65.51.12

📍 12240, RIEUPEYROUX

📍 Lat : 44.3167095 Lng : 2.231319

↗ Alt : 801 m



© Greg Alric



© Greg Alric